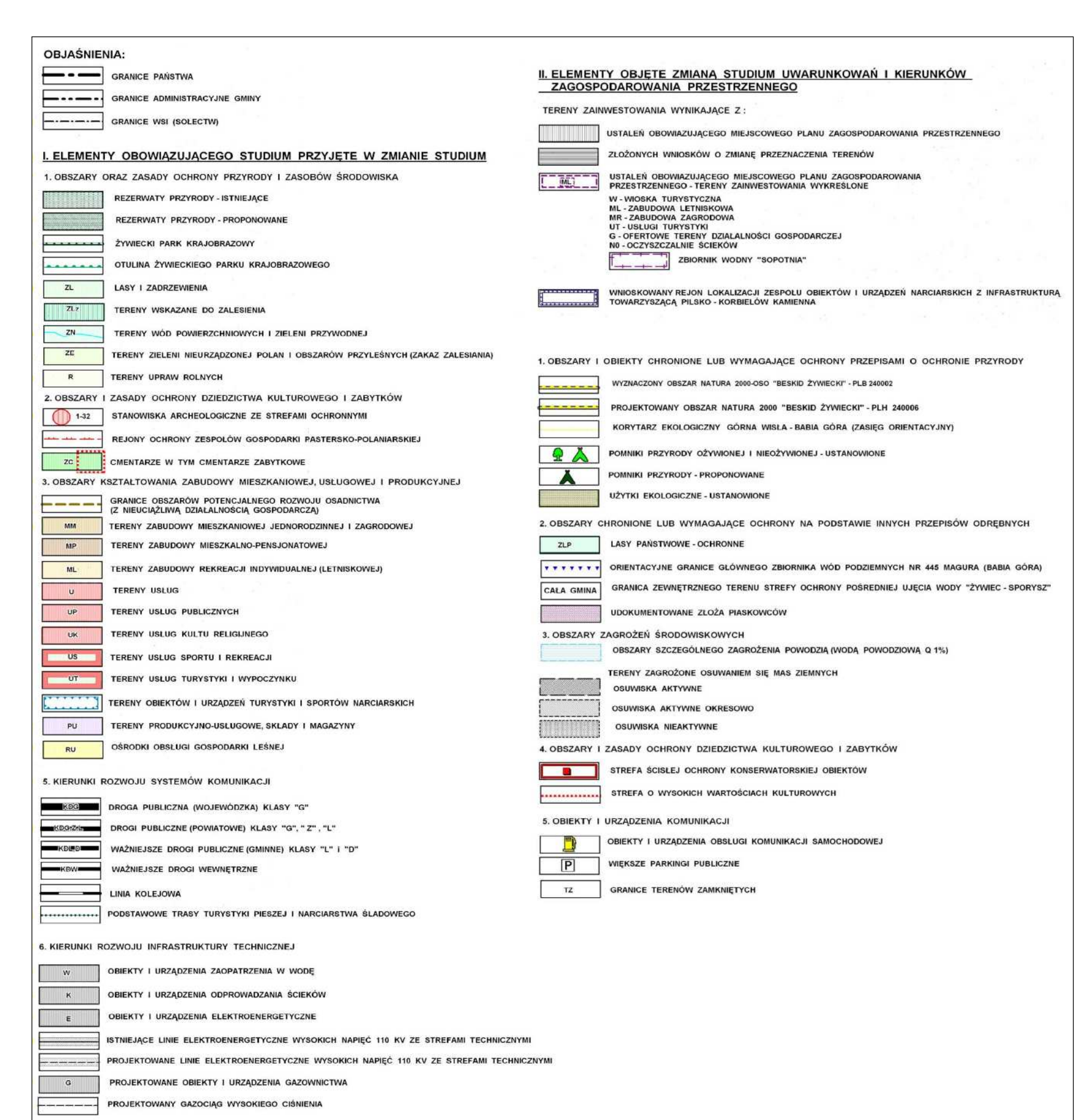


**SKALA 1:5000**







0 500

metry



GŁÓWNA PRZEDZIAŁOWA TERENOWA, W TYM TERENY:	
<b>MM</b>	USŁUGI WIEDZOWE, INFORMACYJNE I ZACHOWY ZACHOWY
<b>MP</b>	USŁUGI WIEDZOWO-USŁUGOWE
<b>NP</b>	ZACHOWY WIEDZA-PODPRACOWNIKOWE
<b>LP</b>	USŁUGI LECZNICZAKOWE (LECZNICZAKOWE INFORMACYJNE)
<b>UP</b>	USŁUGI PUBLICZNE
<b>U</b>	USŁUGI
<b>UK</b>	USŁUGI KULTURALNO
<b>US</b>	USŁUGI SPORTOWE I REKREACYJNE
<b>UL</b>	USŁUGI (SPORTOWE I REKREACYJNE)
<b>UT</b>	USŁUGI TURYSTYCZNE I WYPOCYNKOWE
<b>PZ</b>	ZACHOWY PRODUKCYJNE, GŁÓWNA I MAGAZYNOWA
<b>PO</b>	USŁUGI GOSPODARSTWA LECZNICZAKOWE
<b>RU</b>	GŁÓWNA PRZEDZIAŁOWA W GOSPODARSTWIE WYKONAWCZYM
<b>R</b>	PRODUKCYJNE
<b>ZL</b>	LEZENIE
<b>ZW</b>	ZELENIE PRACOWNIKÓW I GOSPODARSTWA WYKONAWCZYM
<b>Z</b>	ZELENIE NIEURZĄDOWE
<b>ZC</b>	CEMENTARNA
<b>Z</b>	ZELENIE

### 9. OZNACZENIA INFORMACYJNE BEZDARCE USTALENIE PLANU

	BRANIE ZBIORNIK WÓD PODZIEMNYCH PO KŁODZKU (BRAN. GOSD.)
	DOŁĄCZOWE OZNACZENIE LASÓW PAŃSTWOWYCH
	NAPROMIENIOWA LINIA ELEKTROENERGETYCZNA 110 KV
	KABLOWA LINIA ELEKTROENERGETYCZNA 110 KV
	ORIENTACJA JĄDROG STREF ZALICZOWYCH (WID. ANALIZY PROGRAMU INWESTYCYJNEGO „ZLEWNI SOŁY”)
	ORIENTACYJNE GRANICE ZAS. OZNACZENIA ZWIĘC

ZALĄCZNIK NR 1 DO UCHWAŁY NR  
RADY GMINY JELEŚNA Z DZIA

NINIEJSZY RYSUNEK STANOWI CYFROWE ZMNIKSZONE  
WYKRESIŁ I W SKALI 1:5 000 (DŁ. SKALI 1:5 000)

OPRACOWANIE :  
BIURO PLANOWANIA PRZESTRZENNEGO SPÓŁKA Z O.O.  
BIELSKO - BIAŁA