

w sprawie przyjęcia Strategii Rozwoju Gminy Jeleśnia na lata 2015 – 2020

Na podstawie art. 18 ust. 2 pkt 6 ustawy z dnia 8 marca 1990 r. o samorządzie gminnym (t.j. Dz. U. z 2015 r. poz. 1515)

Rada Gminy Jeleśnia uchwala co następuje:

§ 1.

Przyjmuje się Strategię Rozwoju Gminy Jeleśnia na lata 2015-2020 w brzmieniu stanowiącym załącznik do niniejszej uchwały.

§ 2.

Wykonanie uchwały powierza się Wójtowi Gminy Jeleśnia

§ 3.

Uchwała wchodzi w życie z dniem podjęcia.

**PRZEWODNICZĄCY RADY
GMINY JELEŚNIA**
mgr inż. Ryszard Nowak

Strategia Rozwoju Gminy Jeleśnia na lata 2015-2020



Jeleśnia, 2015 rok

Spis treści

SPIS TREŚCI.....	2
POŁOŻENIE, POWIERZCHNIA, WALORY ŚRODOWISKOWE	4
SFERA SPOŁECZNA – SYTUACJA DEMOGRAFICZNA	8
PODMIOTY GOSPODARCZE, PRZEDSIĘBIORCZOŚĆ.....	22
ZAGOSPODAROWANIE PRZESTRZENNE I INFRASTRUKTURA	26
GOSPODARKA ROLNO- LEŚNA	26
INFRASTRUKTURA TECHNICZNA	27
INFRASTRUKTURA SPOŁECZNA	30
WALORY KULTUROWE.....	33
TURYSTYKA.....	35
INFRASTRUKTURA OCHRONY ZDROWIA I OPIEKI SPOŁECZNEJ	38
BEZPIECZEŃSTWO PUBLICZNE	38
PORÓWNANIE NAJWAŻNIEJSZYCH DANYCH GMINY JELEŚNIA Z DANymi DLA POWIATU ŻYWIECKIEGO (STAN NA 31.12.2013 R.).....	44
DIAGNOZA SYTUACJI GMINY NA PODSTAWIE ZEBRANYCH INFORMACJI NA KONSULTACJACH SPOŁECZNYCH.	45
ANALIZA SWOT	45
WYNIKI ANKIET BADAJĄCYCH OPINIĘ MIESZKAŃCÓW NA TEMAT ZAMIESZKIWANIA GMINĘ JELEŚNIA	57
MISJA I WIZJA GMINY JELEŚNIA.	66
MISJA GMINY JELEŚNIA.....	66
WIZJA GMINY JELEŚNIA W ROKU 2020.	67
CELE STRATEGICZNE SŁUŻĄCE OSIĄGNIĘCIU MISJI.....	70
CELE STRATEGICZNE I WYNIKAJĄCE Z NICH CELE OPERACYJNE ORAZ PROPOZYCJE ZADAŃ.....	71
EFEKTY REALIZACJI STRATEGII.....	77
ZGODNOŚĆ Z DOKUMENTAMI STRATEGICZNYMI.....	95

PROCEDURY UAKTUALNIANIA STRATEGII	110
MONITORING I EWALUACJA STRATEGII.....	111
HARMONOGRAM REALIZACJI STRATEGII.....	112
PLAN FINANSOWY STRATEGII ROZWOJU GMINY	113

Położenie, powierzchnia, walory środowiskowe

Gmina Jeleśnia położona jest w północnej części Beskidu Żywieckiego, w Powiecie Żywieckim, w Województwie Śląskim. W skład Gminy wchodzi dziewięć sołectw: **Jeleśnia, Korbielów, Krzyżowa, Krzyżówki, Mutne, Pewel Wielka, Przyborów, Sopotnia Mała i Sopotnia Wielka.**

Gmina Jeleśnia od wschodu graniczy z gminą Koszarawa, od zachodu z gminami Świnna, Radziechowy Wieprz i Węgierska Górka. Od południa z gminą Ujszoły, a od północy z gminami należącymi do województwa małopolskiego Lachowice i Zawoja. Południową granicę Gminy stanowi granica z Republiką Słowacką.

Mapa 1 Lokalizacja Gminy Jeleśnia na tle Województwa Śląskiego



Źródło: www.slaskie.pl

Gmina Jeleśnia rozciąga się na 170 km², co stanowi ok. 16% powierzchni powiatu żywieckiego.

Mapa 2 Mapa gminy Jeleśnia – lokalizacja sołectw Gminy



Źródło: Urząd Gminy w Jeleśni

Teren gminy znajduje się w granicach 4 pasm górskich. Centralną, południową i południowo-zachodnią część terenu zajmuje grupa Pilska (1557 m n.p.m.), Lipowskiej (1324 m n.p.m.) i Romanki (1366 m n.p.m.). Od południowego -wschodu rozpościera się Pasma Babiej Góry biorące swój początek od Przełęczy Glinne (809 m n.p.m.). Nieco dalej na północny-wschód przebiega pasmo Przedbabiogórskie nazywane Pasmem Jałowieckim.

Najmniejsze z występujących kulminacji obejmuje Pasma Pewelskie zaczynające się w najniższej części doliny rzeki Koszarawy i ciągnące się w kierunku północno-wschodnim.

Gmina posiada zasoby przyrodnicze o znaczeniu ponadregionalnym. Obszar gminy odgrywa szczególnie ważną rolę w projektowanym „krajowym systemie obszarów chronionych”. Około 65% powierzchni gminy leży w obszarze Żywieckiego parku Krajobrazowego, natomiast pozostały teren jest strefą ochronną ŻPK lub stanowić ma „Obszar chronionego krajobrazu”.

Obszar gminy stanowi **tren źródliskowy**, stąd pochodzi znaczna część wody pitnej dla Bielsko-Białej i aglomeracji katowickiej. Ponadto gmina (z wyjątkiem Pewli Wielkiej) leży w udokumentowanym obszarze wód podziemnych.

Cały obszar gminy podlega różnym formom ochrony. Są one jednak zróżnicowane i obciążone różnymi rygorami. 28 lutego 2014 r. Uchwałą Rady Gminy zostały zatwierdzone zmiany do „Studium uwarunkowań i kierunków zagospodarowania przestrzennego Gminy Jeleśnia.” W obowiązującym dokumencie wylicza się cztery poziomy ochrony terenów Żywieckiego Parku Krajobrazowego. Wyróżnia się następujące strefy:

1. A strefa ochrony walorów przyrodniczych

W strefie tej dopuszcza się ściśle określone formy użytkowania gospodarczego jak gospodarka leśna, rolna i turystyka z ograniczonymi urządzeniami. Obowiązuje tu zakaz budowy obiektów kubaturowych z wyjątkiem schronisk turystycznych i budynków związanych z obsługą parku lub przejścia granicznego, budowy nowych dróg kołowych, kolei linowych, nowych wyciągów narciarskich i tras zjazdowych na terenach pokrytych zwartym lasem lub w przypadkach wymagających wycięcia znacznej liczby drzew bądź mogących uszkodzić chronione ekosystemy. W obrębie strefy wyodrębniono szczególnie chroniony obszar „Ar” na którym koncentrują się tereny i elementy o najwyższych walorach przyrodniczych - w tym rezerwaty przyrody.

2. B strefa ochrony walorów krajobrazowych

W strefie tej utrzymuje się tradycyjne funkcje gospodarcze, ograniczając jednocześnie możliwość rozwoju form działalności kolidujących z zasadami ochrony.

Należy także wyznaczać w miejscowych planach nowe tereny pod zabudowę, nie związane kompozycyjnie ze strukturą istniejącą.

Dopuszcza się także w tej strefie lokalizację bazy noclegowej turystyki - w tym pensjonatów do 30 miejsc. Jest to szczególnie ważne w przypadku osiedli położonych w granicach parku, a zwłaszcza w Sobotni Wielkiej.

3. *C Strefa ochrony walorów kulturowych*

Obejmuje wydzielone ze strefy B enklawy „obejmujące zespoły zabudowy wiejskiej z dobrze zachowanym układem przestrzennym, dużą ilością obiektów zabytkowych oraz tradycyjnym rozłogiem pól”. W strefie tej obowiązuje m. in. opracowanie miejscowych planów w pierwszej kolejności i uzgadnianie projektów architektonicznych z Wojewódzkim Konserwatorem Zabytków.

4. *D strefa (pasma) powiązań ekologicznych*

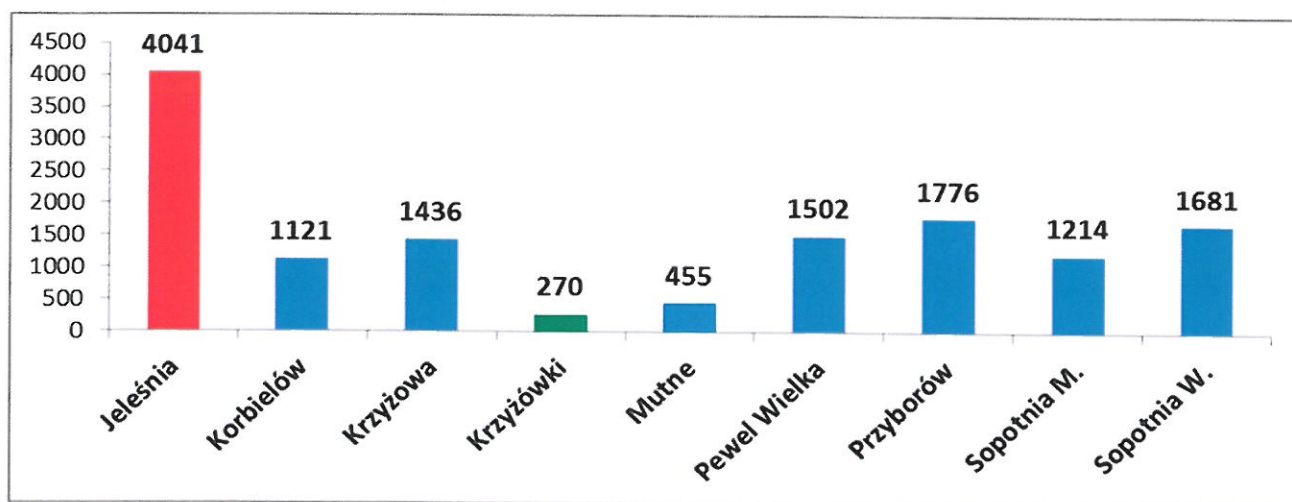
Obejmuje główne doliny rzek i potoków w obrębie niezabudowanej trasy łęgowej - w tym koryto rzeki, kamieńce, nieużytki, lasy łęgowe, zakrzewienia, łąki i pastwiska.

Jej funkcją jest stworzenie warunków swobodnej migracji gatunków pomiędzy poszczególnymi częściami parku i obszarami sąsiadującymi. Obowiązuje zakaz działań powodujących przegradzanie lub zawężanie strefy.

Sfera społeczna – sytuacja demograficzna

W 2014 r. liczba mieszkańców Gminy Jeleśnia wyniosła łącznie 13 496 osób, z tego najwięcej mieszkańców przypada na miejscowość Jeleśnia, a najmniej jest w sołectwie Krzyżówki (wykres 1).

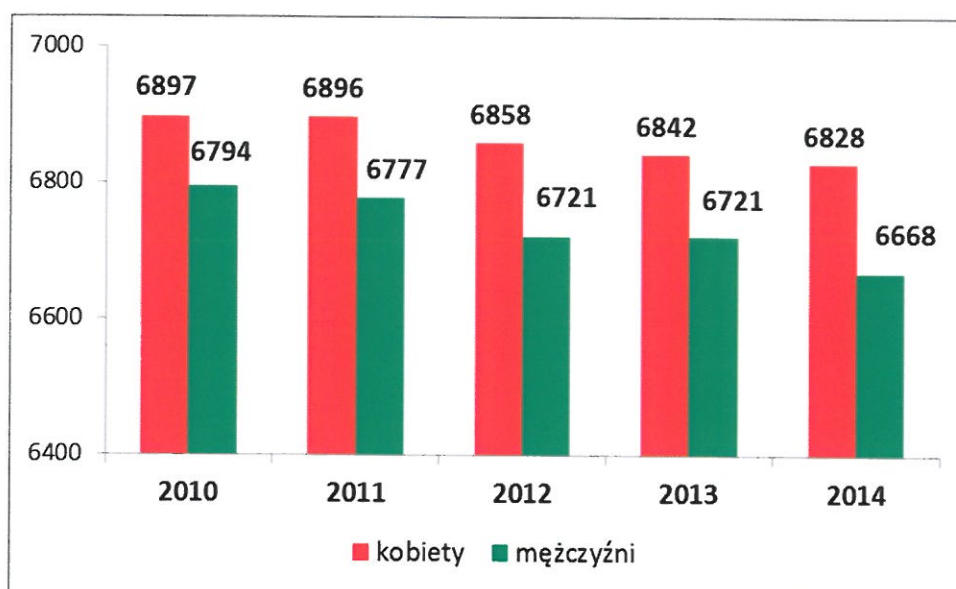
Wykres 1 Ludność ogółem w miejscowościach Gminy Jeleśnia na koniec 2014 r.



Źródło: opracowanie własne na podstawie danych Urzędu Gminy w Jeleśni

Liczba kobiet na terenie Gminy w 2014 r. wyniosła 6 828 osób. Podział mieszkańców według płci w Gminie jest raczej równomierny, z niewielką przewagą kobiet (wykres 2).

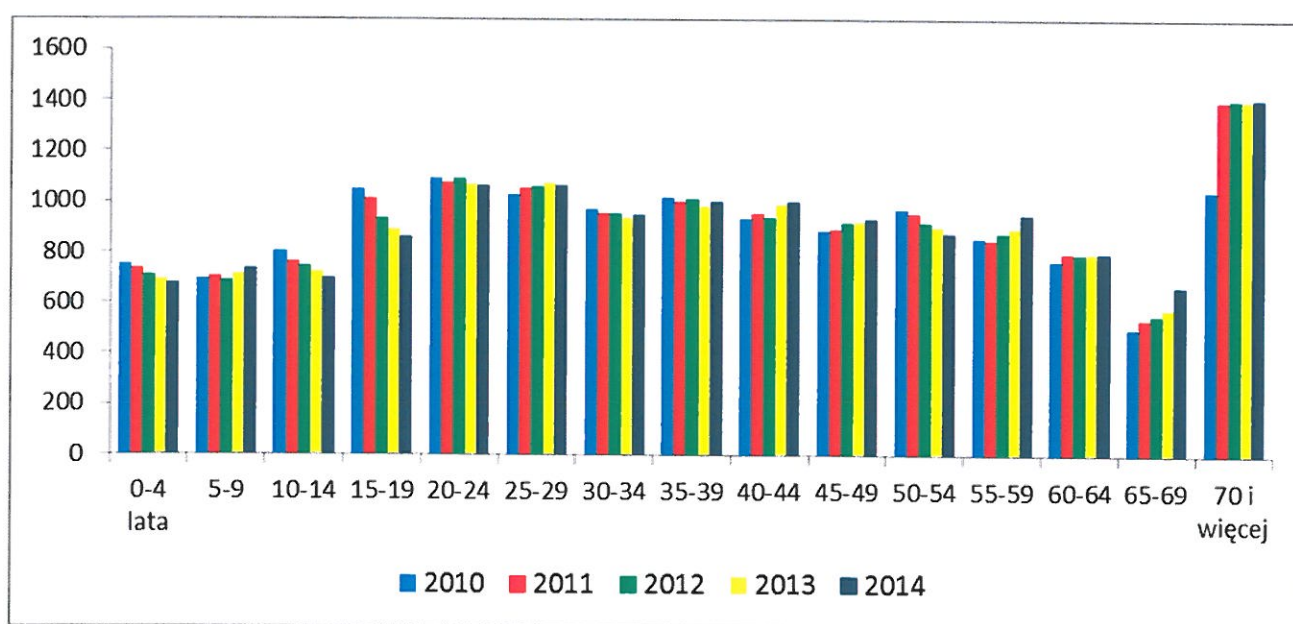
Wykres 2 Liczba kobiet i mężczyzn na terenie Gminy w latach 2010-2014



Źródło: opracowanie własne na podstawie danych Urzędu Gminy w Jeleśni

Biorąc pod uwagę wiek mieszkańców Gminy, według danych Głównego Urzędu Statystycznego, dominują osoby w wieku 20-24 i 25-29 lat, jest ich łącznie 2128. Co dziesiąty mieszkaniec, to osoba po 70 roku życia. Niepokojący jest fakt spadku liczby mieszkańców w wieku do 4 lat. Dane te przedstawia poniższa tabela.

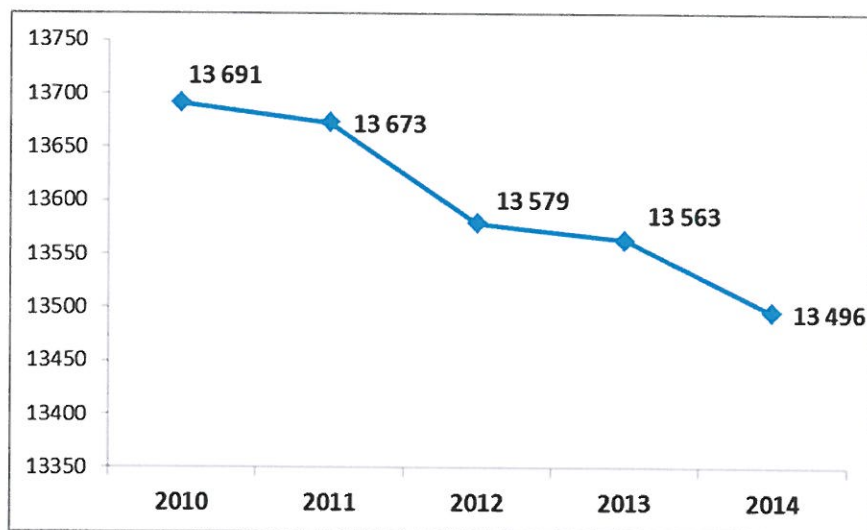
Wykres 3 Ludność według wieku w Gminie Jeleśnia w latach 2010-2014



Źródło: opracowanie własne na podstawie danych Urzędu Gminy w Jeleśni

Niestety bardzo niekorzystnym zjawiskiem, zaobserwowanym na przestrzeni ostatnich 5 lat, jest malejąca liczba mieszkańców Gminy (wykres 4).

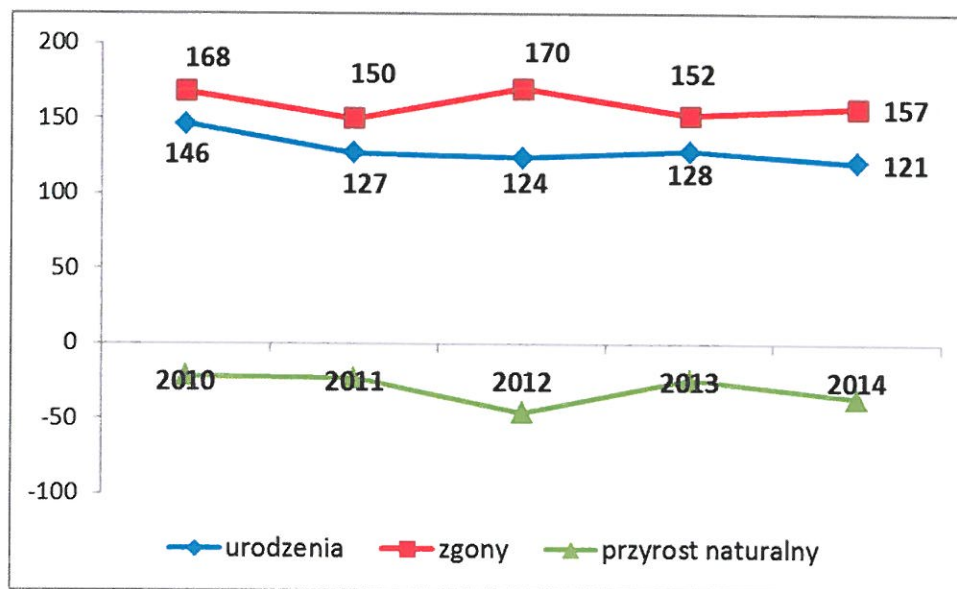
Wykres 4 Liczba mieszkańców Gminy Jeleśnia w latach 2010-2014



Źródło: opracowanie własne na podstawie danych Urzędu Gminy w Jeleśni

O malejącej liczbie mieszkańców Gminy Jeleśnia decyduje zarówno ujemny przyrost naturalny, jak i ujemne saldo migracji mieszkańców. Zjawisko to obrazują poniższe wykresy 5 i 6).

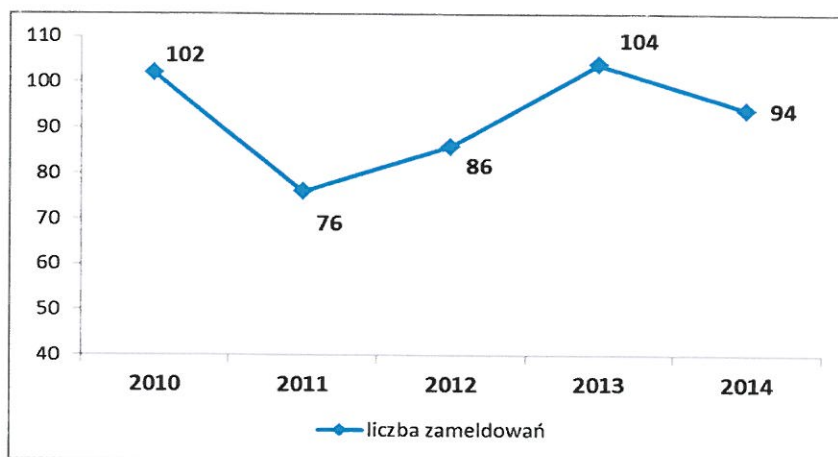
Wykres 5 Ruch naturalny w Gminie Jeleśnia



Źródło: opracowanie własne na podstawie danych Urzędu Gminy w Jeleśni

W zakresie zameldowań, na przestrzeni ostatnich lat, obserwuje się przewagę zameldowań z miast. Trend ten jest związany ze zjawiskiem suburbanizacji.

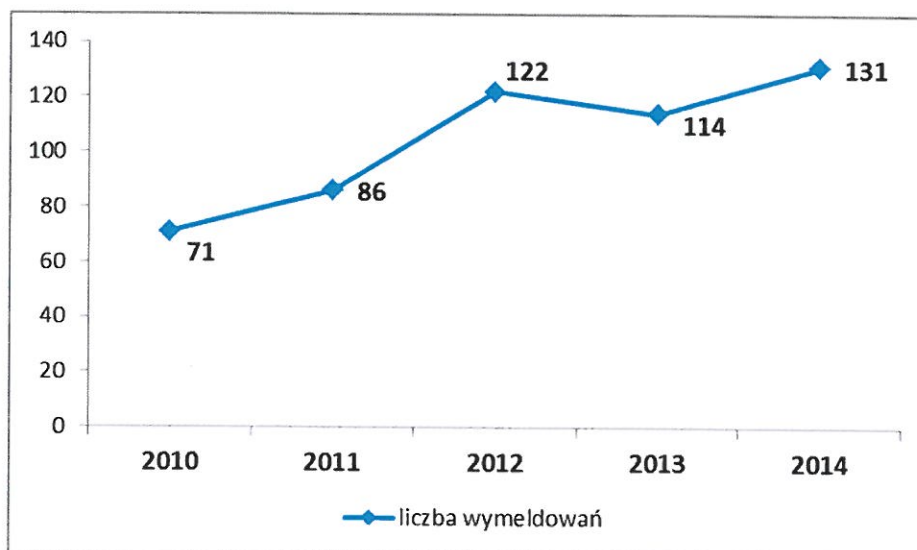
Wykres 6 Liczba zameldowań w Gminie Jeleśnia w latach 2010-2014



Źródło: opracowanie własne na podstawie danych Urzędu Gminy w Jeleśni

W zakresie wymeldowań, na przestrzeni ostatnich lat, dostrzec można, iż nie ma stałego kierunku wyjazdów mieszkańców. W 2013 r. dominowały wymeldowania na wieś, natomiast w 2012 r. odnotowano większą liczbę wymeldowań do miast. Generalnie większość migracji na terenie Gminy to migracje ekonomiczne, związane z chęcią poprawienia własnego bytu materialnego (wyjazdy za pracę).

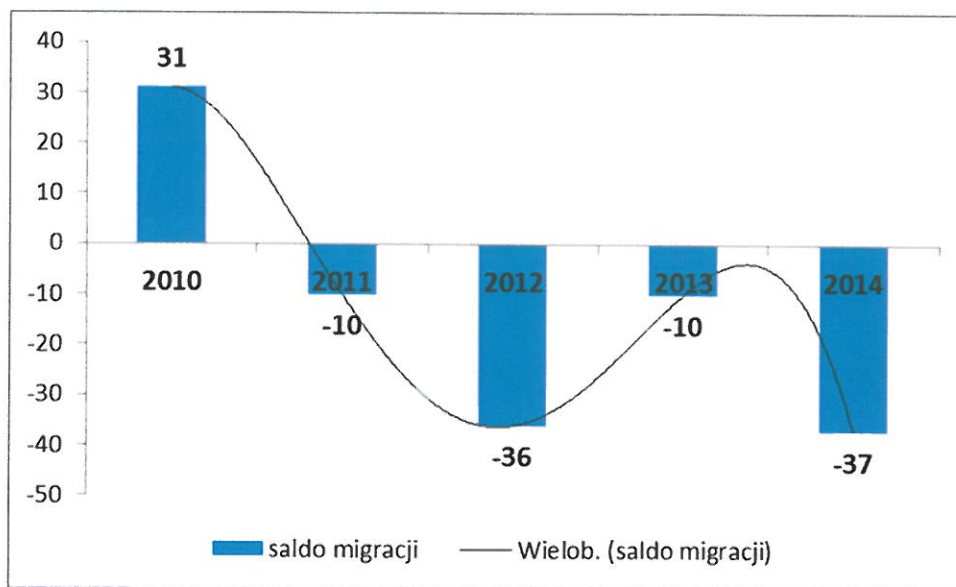
Wykres 7 Liczba wymeldowań na terenie Gminy Jeleśnia w latach 2010-2014



Źródło: opracowanie własne na podstawie danych Urzędu Gminy w Jeleśni

Zestawiając powyższe dane, okazuje się że saldo migracji ogółem, na przestrzeni ostatnich 4 lat jest ujemne. Sytuacja zaczęła się pogarszać od 2010 r.

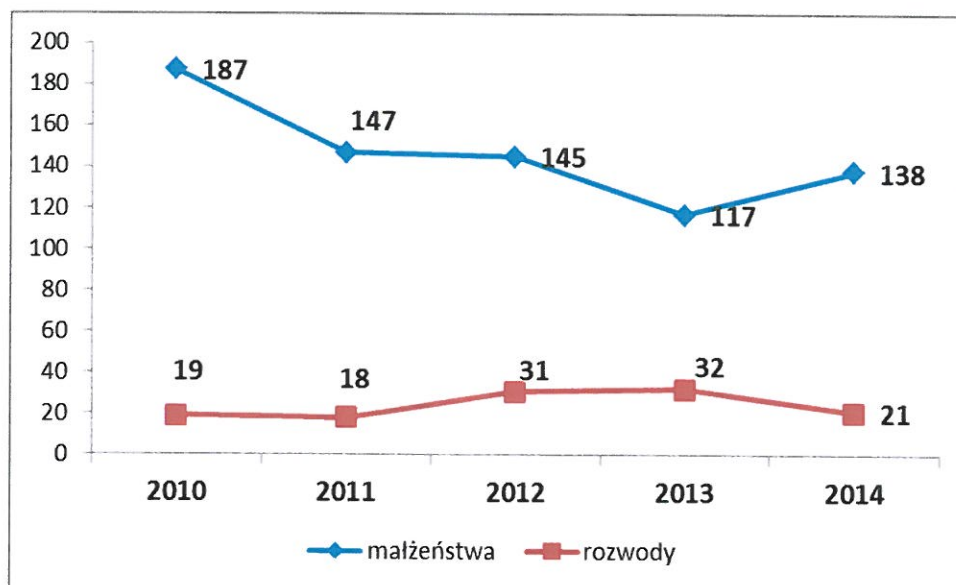
Wykres 8 Saldo migracji ogółem w Gminie Jeleśnia



Źródło: opracowanie własne na podstawie danych Urzędu Gminy w Jeleśni

W 2010 r. w obrębie Gminy Jeleśnia zawarto 187 związków małżeńskich. Była to duża wartość, w stosunku do kolejnych lat. W latach 2011-2013 liczba ta spadała, by znów wzrosnąć w roku 2014. Liczba rozwodów na przestrzeni ostatnich lat jest na podobnym poziomie, z wyjątkiem lat 2012-2013, kiedy była większa. Dane te obrazuje poniższy wykres.

Wykres 9 Liczba zawartych małżeństw i rozwodów w Gminie Jeleśnia w latach 2010-2014



Źródło: opracowanie własne na podstawie danych Urzędu Gminy w Jeleśni

W 2014 r. w strukturze ludności zamieszkującej Gminę Jeleśnia dominowały osoby w wieku produkcyjnym – 63,0 % ogółu ludności (8 500 osób). Ludność w wieku przedprodukcyjnym to 19,0 % ogółu ludności (2 572 osób), zaś w wieku poprodukcyjnym 18,0 % (2 424 osób). Niekorzystnym zjawiskiem jest rosnący udział osób w wieku poprodukcyjnym, a malejący udział osób w wieku przedprodukcyjnym. Świadczy to o starzejącym się społeczeństwie oraz o fakcie ujemnego przyrostu naturalnego.

Tabela 1 Udział ludności wg ekonomicznych grup wieku w % w latach 2010-2014

Lata	2010	2011	2012	2013	2014
Ludność w wieku przedprodukcyjnym	20,7	20,2	19,7	19,3	19,0
Ludność w wieku produkcyjnym	62,6	62,7	63,0	63,3	63,0
Ludność w wieku poprodukcyjnym	16,6	17,1	17,3	17,4	18,0

Źródło: opracowanie własne na podstawie danych Urzędu Gminy w Jeleśni

Wskaźnik dla ludności w wieku nieprodukcyjnym na 100 osób w wieku produkcyjnym wynosi 58,8 % i jest to wielkość minimalnie korzystniejsza w stosunku do lat ubiegłych. Liczba osób w wieku poprodukcyjnym na 100 osób w wieku przedprodukcyjnym wynosi aż 94,2 %, natomiast liczba osób w wieku poprodukcyjnym na 100 osób w wieku produkcyjnym wyniosła w 2014 r. 28,5 %.

Taka sytuacja prowadzi do sformułowania następujących wniosków:

- W Gminie, proporcjonalnie mała grupa osób w wieku produkcyjnym (63 %) utrzymuje stosunkowo znaczną grupę osób nieprodukcyjnych (37 %). Jest to sytuacja niekorzystna.
- Niski udział osób w wieku przedprodukcyjnym (19 %) rodzi obawę niskiego dopływu liczby osób na rynek pracy.

Rynek pracy

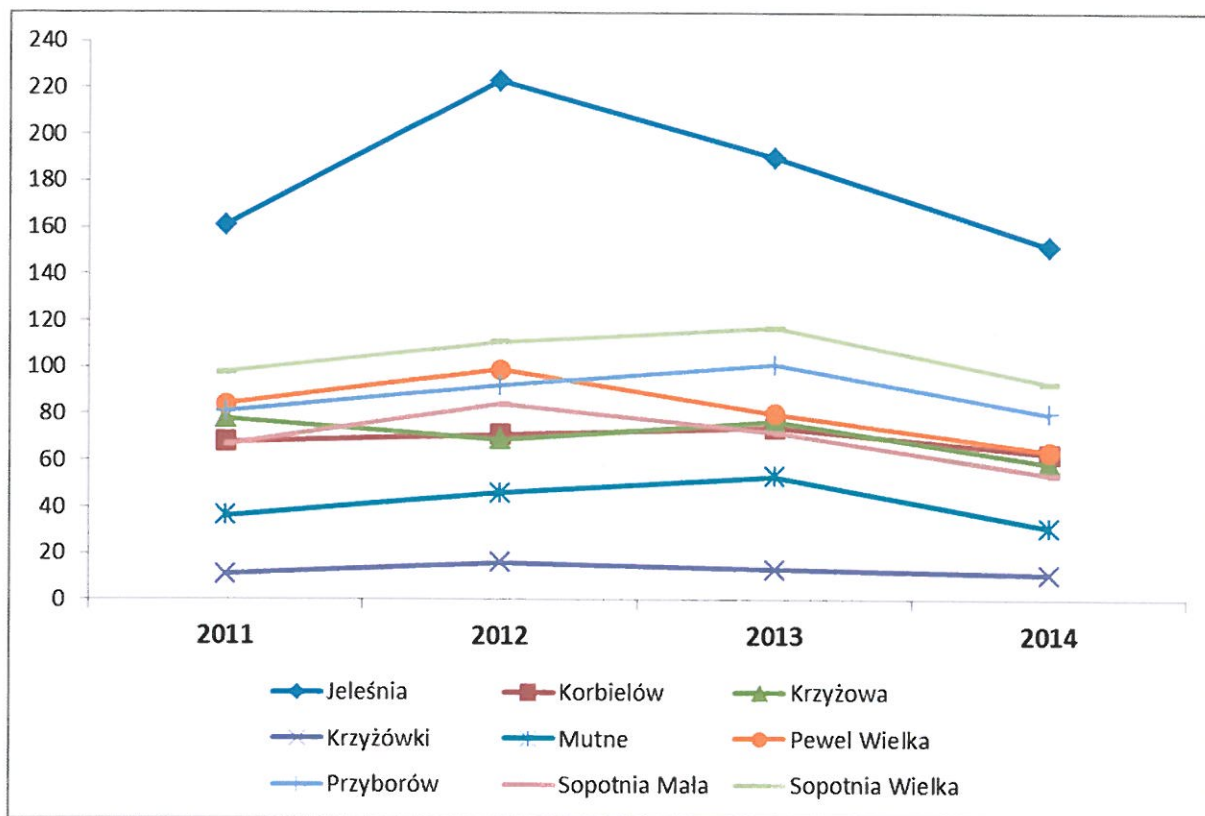
W 2014 r., według danych Powiatowego Urzędu Pracy w Żywcu, zarejestrowanych było łącznie z całej Gminy 607 osób, to o 170 osób mniej niż w roku 2013 r. Spadek liczby osób bezrobotnych jest pozytywnym zjawiskiem, obserwowanym na przestrzeni ostatnich kilku lat. Liczba osób bezrobotnych w poszczególnych sołectwach kształtuje się następująco:

- Jeleśnia – 152 (3,8 % wszystkich mieszkańców miejscowości)
- Korbielów – 63 (5,6 % wszystkich mieszkańców miejscowości)
- Krzyżowa – 59 (4,1 % wszystkich mieszkańców miejscowości)
- Krzyżówki – 11 (4,1 % wszystkich mieszkańców miejscowości)
- Mutne – 31 (6,8 % wszystkich mieszkańców miejscowości)
- Pewel Wielka – 64 (4,3 % wszystkich mieszkańców miejscowości)
- Przyborów – 80 (4,5 % wszystkich mieszkańców miejscowości)
- Sopotnia Mała – 54 (4,4 % wszystkich mieszkańców miejscowości)
- Sopotnia Wielka – 93 (5,5 % wszystkich mieszkańców miejscowości).

Z danych tych wynika, iż największy problem z bezrobociem jest w miejscowości Mutne, a najmniejszy w Jeleśni.

Pozytywnym zjawiskiem jest zmniejszający się udział kobiet w ogólnej liczbie osób bezrobotnych w Gminie, obecnie stanowią 45,1% wszystkich bezrobotnych. Dane te obrazuje poniższy wykres.

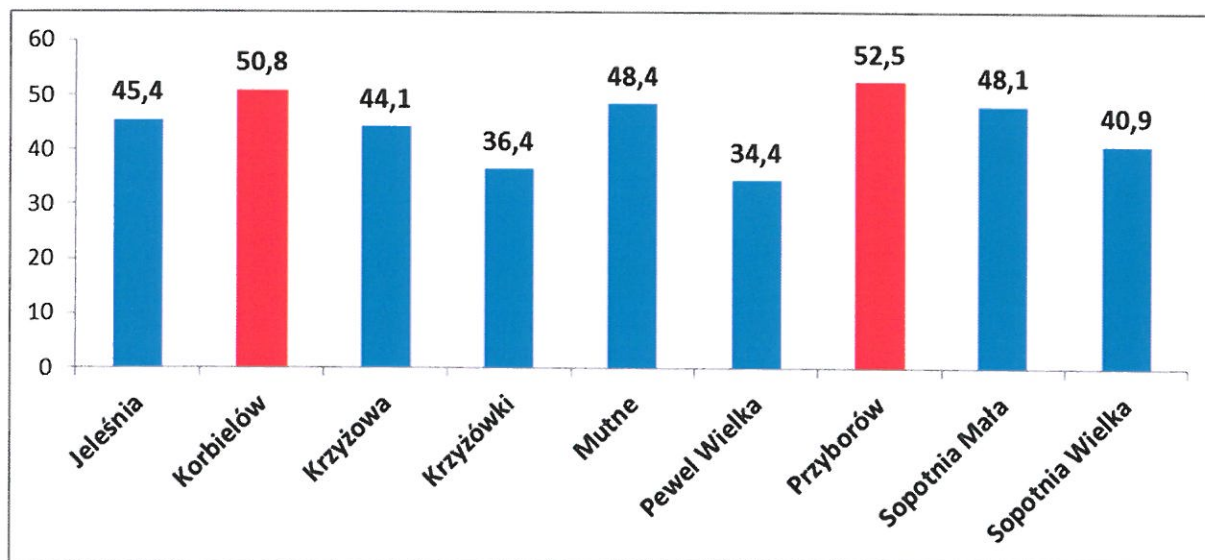
Wykres 10 Liczba osób bezrobotnych na terenie Gminy Jeleśnia w latach 2011-2014



Źródło: opracowanie własne na podstawie danych Powiatowego Urzędu Pracy w Żywcu

Generalnie w całej Gminie, w grupie osób bezrobotnych dominują mężczyźni, z wyjątkiem miejscowości Korbiełów oraz Przyborów. Obrazuje to poniższy wykres.

Wykres 11 Udział kobiet w ogóle bezrobotnych



Źródło: opracowanie własne na podstawie danych Powiatowego Urzędu Pracy w Żywcu

Poniżej zaprezentowano dane odnośnie osób bezrobotnych ze względu na rodzaj wykształcenia.

Tabela 2 Osoby bezrobotne ze względu na rodzaj wykształcenia

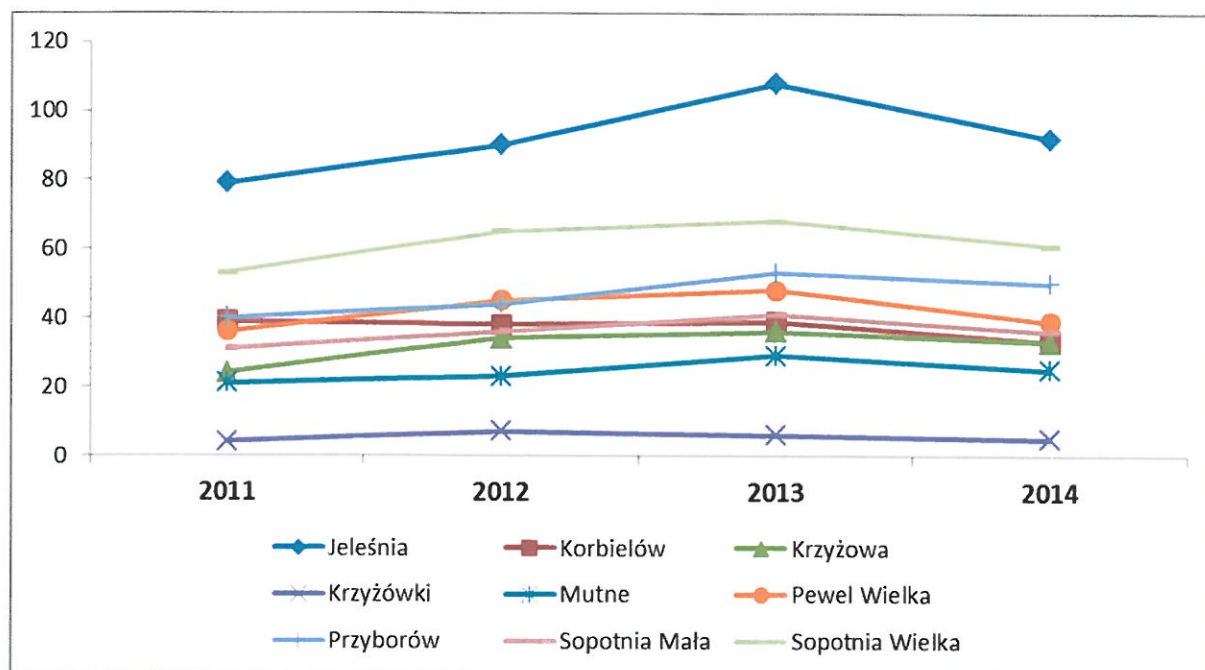
	Jeleśnia	Korbielów	Krzyżowa	Krzyżówki	Mutne	Pewel Wlk.	Przyborów	Sopotnia Mała	Sopotnia Wlk.
Wyższe	18	7	5	0	0	5	5	1	4
Policealne i średnie zawodowe	27	7	9	2	3	9	12	9	17
Średnie ogólnokształcące	20	3	5	1	1	5	4	6	6
Zasadnicze zawodowe	50	28	23	4	18	25	23	20	36
Gimnazjalne i poniżej	37	18	17	4	9	20	36	18	30

Źródło: opracowanie własne na podstawie danych Powiatowego Urzędu Pracy w Żywcu

Z punktu widzenia wykształcenia, poza Przyborowem, w każdym sołectwie, wśród osób bezrobotnych dominują osoby z wykształceniem zasadniczym zawodowym. Najmniej natomiast jest osób bezrobotnych legitymujących się wykształceniem wyższym.

Niestety nadal utrzymuje się zjawisko, iż w grupie osób bezrobotnych dominują osoby długotrwale bezrobotne, w 2014 r. ich udział wyniósł aż 61,6%. Niepokojący jest trend, iż na przestrzeni ostatnich lat liczba osób długotrwale bezrobotnych wzrasta.

Wykres 12 Liczba osób długotrwale bezrobotnych



Źródło: opracowanie własne na podstawie danych Powiatowego Urzędu Pracy w Żywcu

Udział osób długotrwale bezrobotnych w poszczególnych miejscowościach kształtuje się następująco:

- Jeleśnia – 60,5%
- Korbielów – 52,3%
- Krzyżowa – 55,9%
- Krzyżówki – 45,5%
- Mutne – 80,6%
- Pewel Wielka – 48,7%
- Przyborów – 62,5%
- Sopotnia Mała – 66,6%
- Sopotnia Wielka – 65,6%.

Najgorszy wskaźnik dotyczy Mutnego, najlepszy Krzyżówek.

W zakresie osób bezrobotnych zarejestrowanych w Powiatowym Urzędzie Pracy, dokonano także analizy biorąc pod uwagę osoby do 25 roku życia, osoby powyżej 50 roku życia oraz osoby bez kwalifikacji zawodowych. Dane te obrazuje poniższa tabela.

Tabela 3 Bezrobotni w tzw. szczególnej sytuacji na rynku pracy w 2014 r.

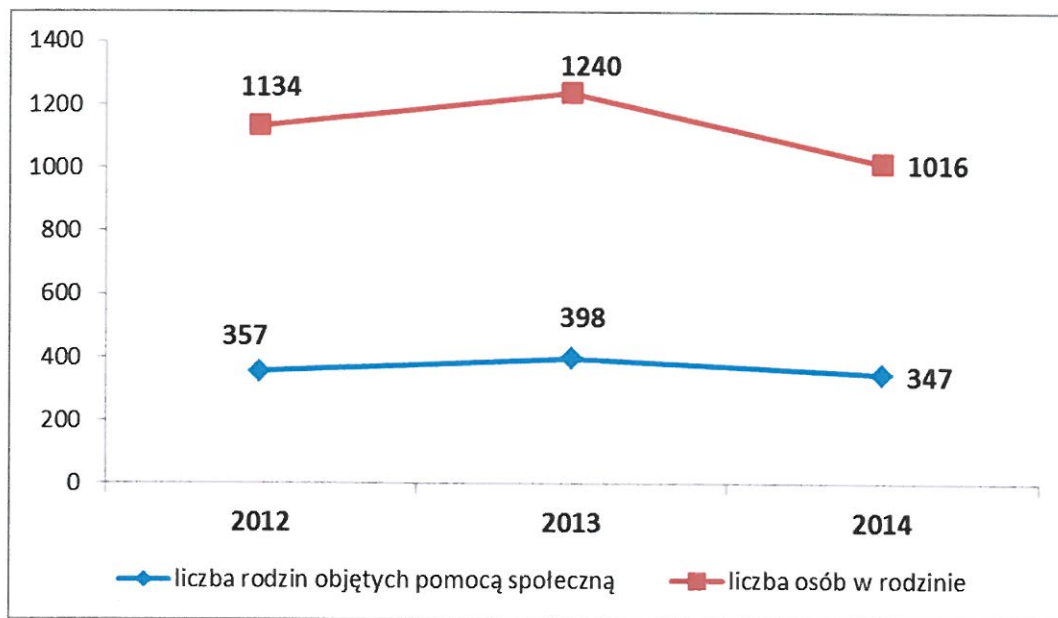
Wyszczególnienie	Osoby do 25 roku życia	% ogółu	Osoby powyżej 50 roku życia	% ogółu	Osoby bez kwalifikacji zawodowych	% ogółu
Jeleśnia	25	16,6	45	30,0	45	30,0
Korbielów	13	20,6	18	28,5	16	25,3
Krzyżowa	9	15,3	13	22,0	20	33,9
Krzyżówki	3	27,3	2	18,0	5	45,5
Mutne	4	13,0	9	29,0	8	25,8
Pewel Wielka	9	14,0	18	28,1	24	37,5
Przyborów	15	18,8	23	28,7	38	47,5
Sopotnia Mała	14	26,0	14	26,0	27	50,0
Sopotnia Wielka	24	26,0	23	24,7	35	37,6

Źródło: opracowanie własne na podstawie danych Powiatowego Urzędu Pracy w Żywcu

Pomoc społeczna

Według danych Gminnego Ośrodka Pomocy Społecznej w Jeleśni, w 2014 r., liczba rodzin objętych pomocą społeczną wyniosła 347 (łączna liczba osób w rodzinie – 1016). Dane te są korzystniejsze w stosunku do poprzednich lat. Najwięcej osób korzystających z pomocy społecznej pochodzi z miejscowości Jeleśnia, Sopotnia Mała i Sopotnia Wielka.

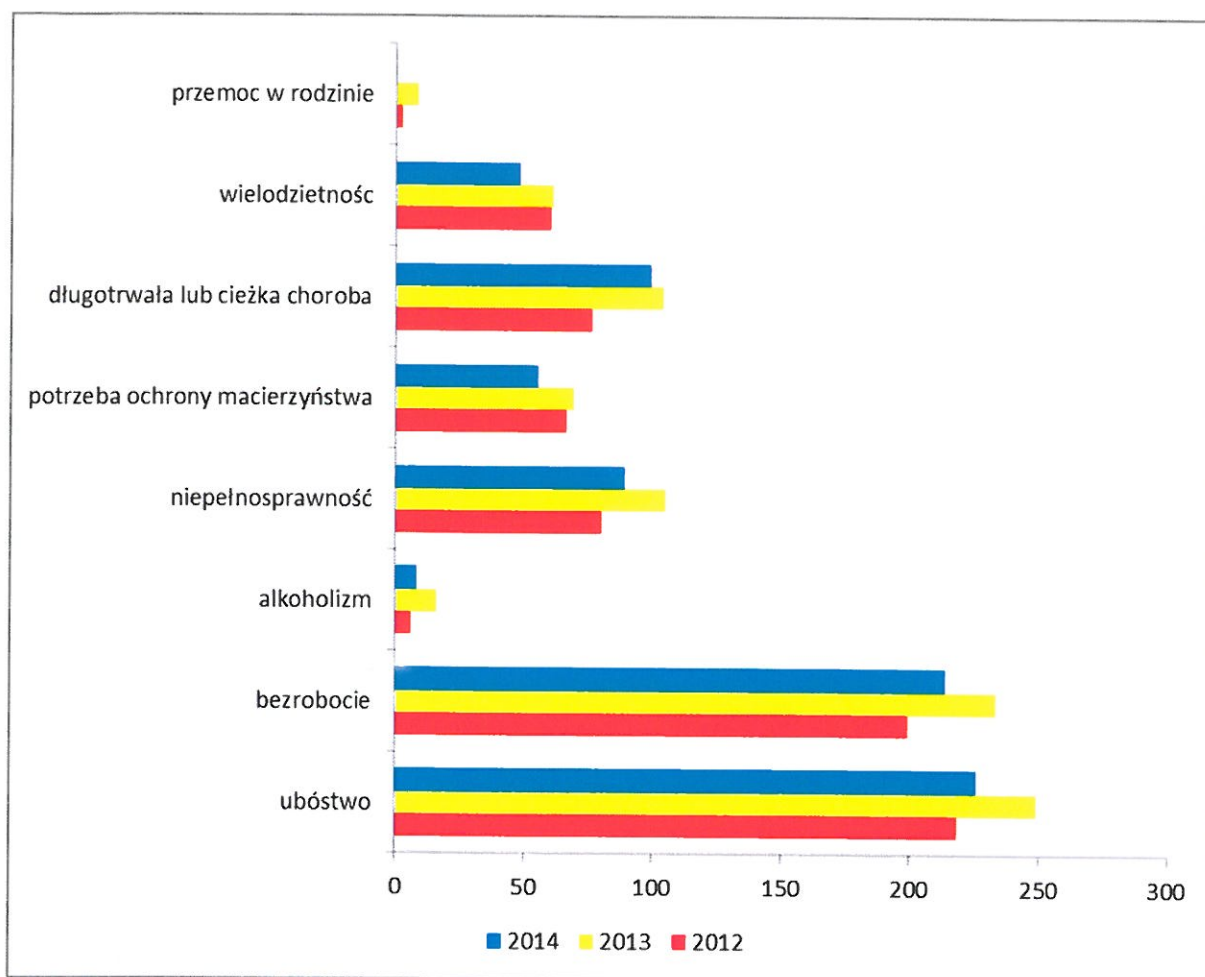
Wykres 13 Liczba rodzin objętych pomocą społeczną w Gminie Jeleśnia w latach 2012-2014



Źródło: opracowanie własne na podstawie danych Gminnego Ośrodka Pomocy Społecznej w Gminie Jeleśnia

Główną przyczyną wystąpienia do GOPS-u z wnioskiem o pomoc jest ubóstwo i bezrobocie. Na dalszych miejscach wymienić należy niepełnosprawność i długotrwałą lub ciężką chorobę. Ośrodek nie posiada informacji na temat skali uzależnienia osób od narkotyków, jednakże z informacji uzyskanych przez pracowników socjalnych wynika, iż problem uzależnienia od narkotyków na terenie Gminy występuje, jednakże do Ośrodka nie zgłosiły się osoby z w/w problemami.

Wykres 14 Przyczyny występowania z wnioskiem o pomoc do Gminnego Ośrodka Pomocy Społecznej w Gminie Jeleśnia



Źródło: opracowanie własne na podstawie danych Gminnego Ośrodka Pomocy Społecznej w Gminie Jeleśnia

Analizując rozdział dotyczący sfery społecznej można wyciągnąć następujące wnioski:

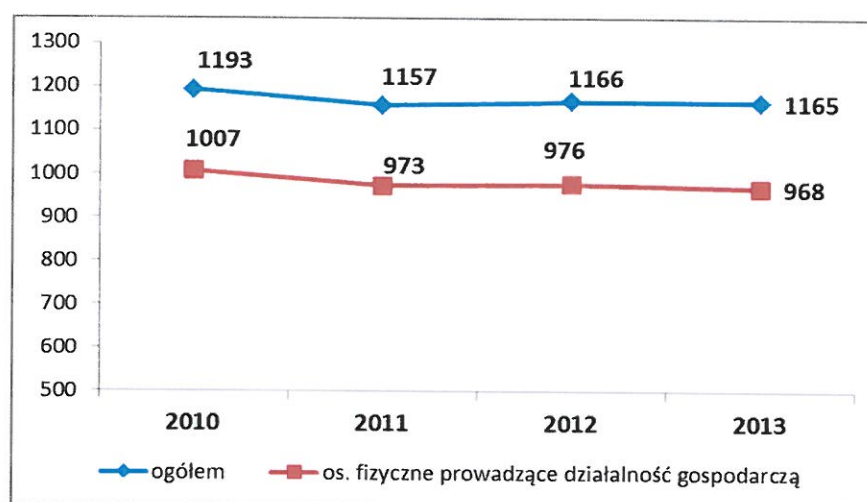
- Na terenie Gminy odnotowuje się spadek liczby mieszkańców na przestrzeni ostatnich 5 lat, co jest negatywnym zjawiskiem.
- Wśród mieszkańców dominują osoby w przedziale wiekowym między 20 a 29 lat oraz osoby powyżej 70 roku życia.
- W ciągu ostatnich lat, obserwuje się ujemny przyrost naturalny, co jest niepokojącym trendem.
- Na przestrzeni ostatnich lat, występuje ujemne saldo migracji.

- W 2014 r. liczba zawieranych małżeństw była wyższa niż w poprzednich latach.
- W Gminie, proporcjonalnie mała grupa osób w wieku produkcyjnym (63 %) utrzymuje stosunkowo znaczną grupę osób nieprodukcyjnych (37 %). Jest to sytuacja niekorzystna.
- Niski udział osób w wieku przedprodukcyjnym (19 %) rodzi obawę niskiego dopływu liczby osób na rynek pracy.
- Spada liczba osób bezrobotnych w Gminie. Największy problem z bezrobociem jest w miejscowości Mutne, a najmniejszy w Jeleśni.
- Niestety nadal utrzymuje się zjawisko, iż w grupie osób bezrobotnych dominują osoby długotrwale bezrobotne, w 2014 r. ich udział wyniósł aż 61,6%.
- Spada liczba osób korzystających z pomocy Gminnego Ośrodka Pomocy Społecznej. Główną przyczyną występinia do GOPS-u z wnioskiem o pomoc jest ubóstwo i bezrobocie.

Podmioty gospodarcze, przedsiębiorczość

Według danych GUS, w 2013 r. na terenie Gminy Jeleśnia zarejestrowanych było 1165 podmiotów gospodarczych. Liczba ta w ostatnich latach kształtuje się na podobnym poziomie. Wśród wszystkich firm, dominuje firmy z sektora prywatnego, w tym przede wszystkim osoby prowadzące działalność gospodarczą. Obrazuje to poniższy wykres.

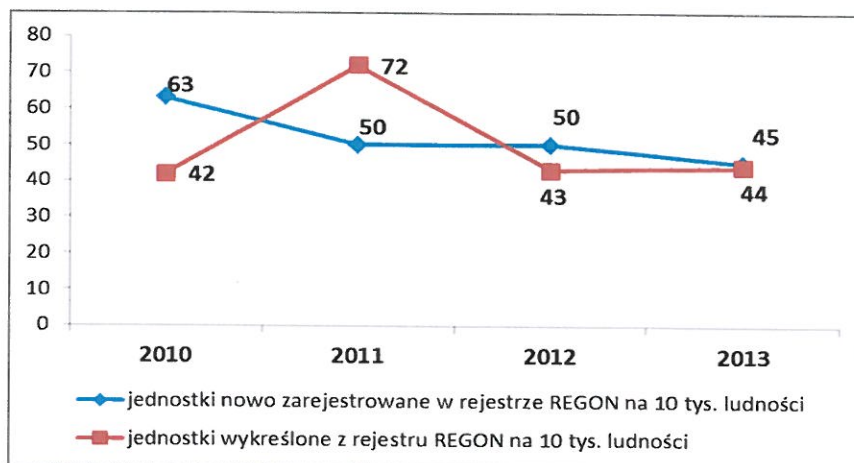
Wykres 15 Podmioty gospodarcze na terenie Gminy Jeleśnia w latach 2010-2013



Źródło: opracowanie własne na podstawie danych GUS (stat.gov.pl)

Na terenie Gminy Jeleśnia, można zaobserwować w ostatnich latach, iż z roku na rok liczba nowo rejestrowanych podmiotów maleje. W 2013 r. na 10 tys. ludności było ich 45, gdzie jeszcze w 2010 – 63. Liczba podmiotów wykreślonych z rejestru w ostatnich latach, kształtuje się podobnie (między 42 a 44 na 10 tys. mieszkańców), z wyjątkiem roku 2011, gdzie liczba ta wyniosła 72.

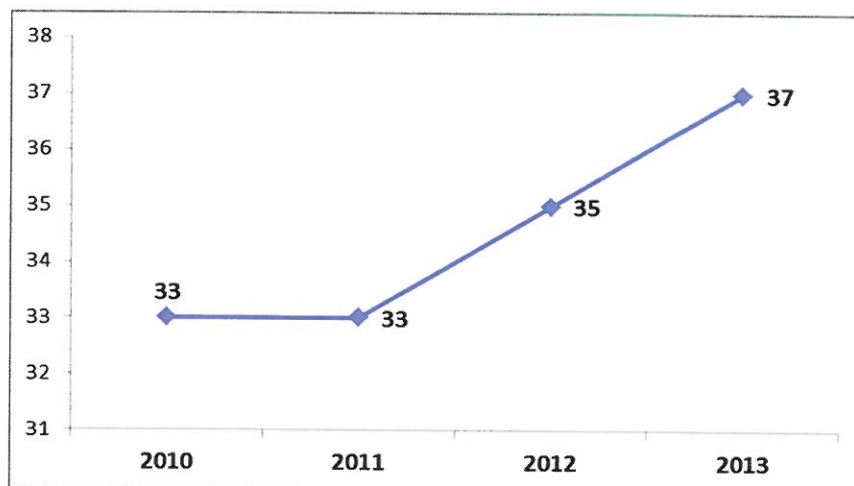
Wykres 16 Jednostki nowo zarejestrowane i wykreślone z rejestru REGON na 10 tys. ludności w latach 2010-2013



Źródło: opracowanie własne na podstawie danych GUS (stat.gov.pl)

Neutralnie kształtuje się sytuacja jeśli chodzi o liczbę fundacji, stowarzyszeń i organizacji społecznych działających na terenie Gminy. Na przestrzeni ostatnich kilku lat ich liczba minimalnie wzrasta.

Wykres 17 Liczba fundacji, stowarzyszeń i organizacji społecznych w Gminie Jeleśnia w latach 2010-2013



Źródło: opracowanie własne na podstawie danych GUS (stat.gov.pl)

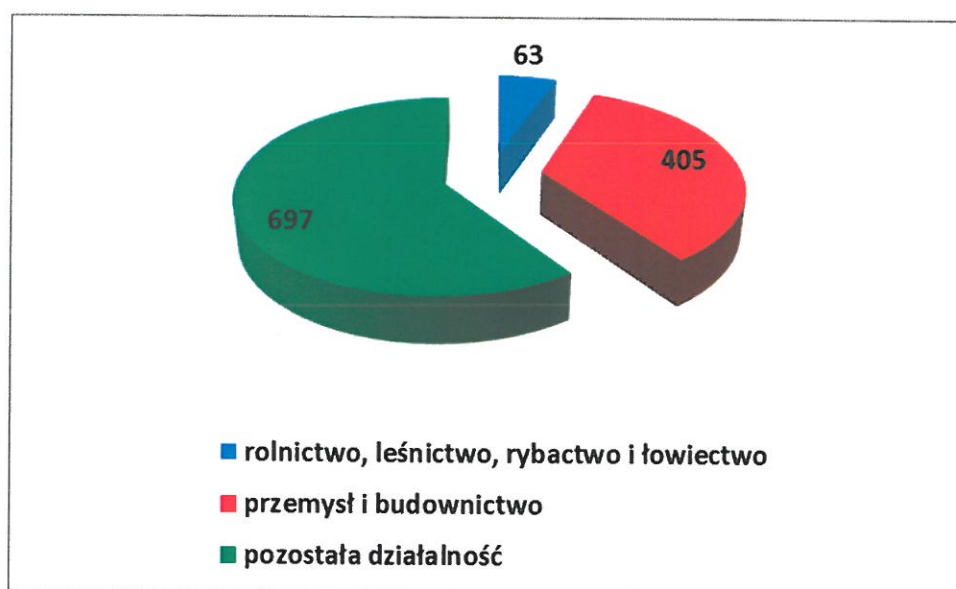
Biorąc pod uwagę wielkość podmiotów gospodarczych, dominują mikroprzedsiębiorstwa, tj. podmioty zatrudniające do 9 pracowników, jest ich na terenie Gminy aż 1110 (stan na 31.12.2014 r.). W dalszej kolejności zarejestrowanych jest 52 małych podmiotów gospodarczych (zatrudniających między 10 a 49 pracowników) oraz 3 średnie

podmioty, zatrudniające między 50 a 249 osób. Na terenie Gminy nie występuje żaden podmiot z grupy dużych podmiotów gospodarczych.

Głównymi pracodawcami dla mieszkańców Gminy Jeleśnia, a także okolicznych miejscowości są firmy DELPHI POLAND SA Oddział w Jeleśni – producent części samochodowych, Żywiec Zdrój S.A. – producent napojów orzeźwiających i wody oraz Lasy Państwowe- Nadleśnictwo Jeleśnia.

Przemiany ekonomiczne ostatnich lat, związane z przeobrażeniami ustrojowymi i gospodarczymi w Polsce, wpłynęły znacząco na sytuację ekonomiczną gospodarstw rolnych i życie mieszkańców wsi. Zbyt mała skala działania wielu rolników zmusiła ich na przestrzeni ostatnich lat do uruchamiania pozarolniczej działalności gospodarczej, co potwierdzają dane statystyczne w zakresie rodzajów działalności gospodarczej. Na terenie Gminy Jeleśnia funkcjonują zaledwie 63 podmioty w branży rolnictwa, łowiectwa, leśnictwa i rybactwa.

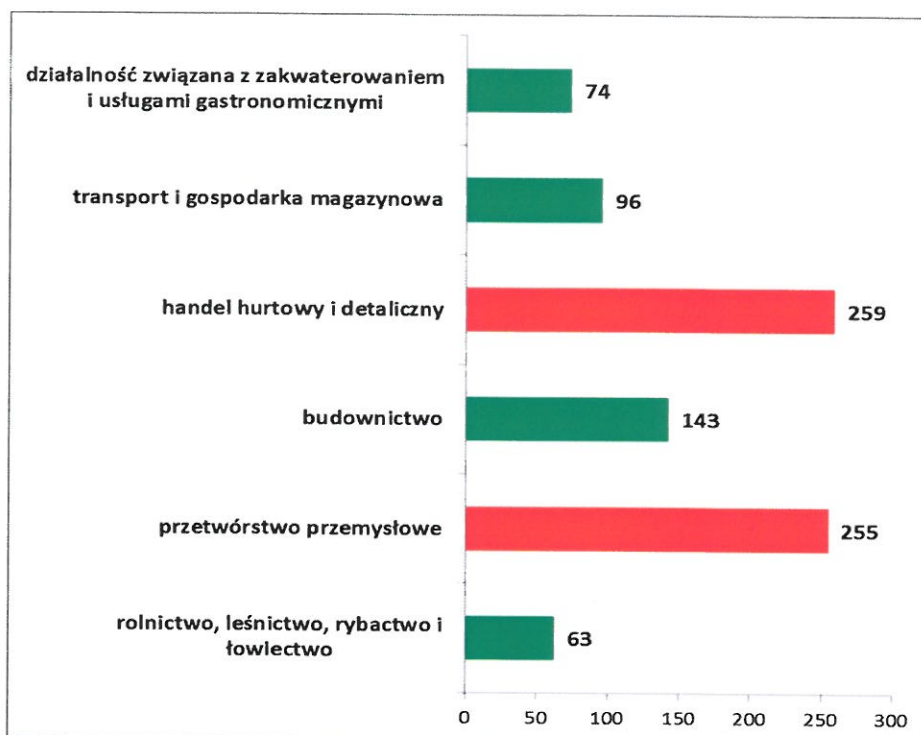
Wykres 18 Podmioty według rodzajów działalności - ogółem w 2013 r.



Źródło: opracowanie własne na podstawie danych GUS (stat.gov.pl)

Wśród grupy przedsiębiorców, odnotować należy, iż dominują podmioty w zakresie handlu hurtowego i detalicznego oraz z branży przetwórstwa przemysłowego, w dalszej kolejności w zakresie budownictwa.

Wykres 19 Rodzaje działalności gospodarczej w 2013 r.



Źródło: opracowanie własne na podstawie danych GUS (stat.gov.pl)

Analizując rozdział dotyczący sfery gospodarczej można wyciągnąć następujące wnioski:

- Na przestrzeni ostatnich lat liczba podmiotów gospodarczych na terenie Gminy jest na podobnym poziomie. Spada natomiast liczba nowo otwieranych podmiotów gospodarczych.
- Neutralnie kształtuje się sytuacja jeśli chodzi o liczbę fundacji, stowarzyszeń i organizacji społecznych działających na terenie Gminy. Na przestrzeni ostatnich kilku lat ich liczba minimalnie wzrasta.
- Wśród podmiotów gospodarczych dominuje sektor prywatny, w tym przede wszystkim jednoosobowe działalności gospodarcze.
- Wśród grupy przedsiębiorców, odnotować należy, iż dominują podmioty w zakresie handlu hurtowego i detalicznego oraz z branży przetwórstwa przemysłowego, w dalszej kolejności w zakresie budownictwa.
- Niestety na terenie Gminy stosunkowo mała liczba podmiotów zajmuje się branżą rolniczą.

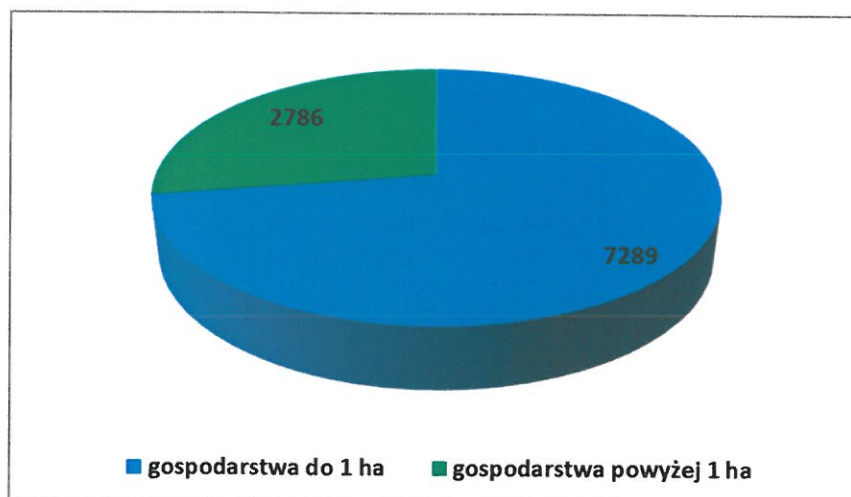
Zagospodarowanie przestrzenne i infrastruktura

Gospodarka rolno- leśna

Na obszar Gminy Jeleśnia składa się aż 55% lasów i terenów leśnych, 39% użytków rolnych. Pozostała powierzchnia Gminy to pozostałe grunty i nieużytki.

Na terenie Gminy dominują gospodarstwa o powierzchni do 1 ha. Według aktualnego stanu (maj 2015 r.) jest ich łącznie 7289. Mniejszy udział stanowią gospodarstwa w powyżej 1 ha, jest ich łącznie 2786. Na terenie gminy głównie uprawia się: ziemianki i zboża (owies, pszenica, pszenżyto, jęczmień), jednakże nie ma to charakteru uprawy na większą skalę, a jedynie bardziej dla własnych potrzeb mieszkańców.

Wykres 20 Wielkość gospodarstw na terenie Gminy Jeleśnia w 2015 r.



Źródło: opracowanie własne na podstawie danych Urzędu Gminy w Jeleśni

Infrastruktura techniczna

Komunikacja

Przez Gminę Jeleśnia przebiega droga wojewódzka DW 945, łącząca Żywiec z Korbielowem, prowadząc do granicy ze Słowacją. Łączna długość tej drogi na terenie Gminy wynosi 15 km.

Według danych Powiatowego Zarządu Dróg w Żywcu, sieć dróg powiatowych na terenie Gminy wynosi łącznie 44,54 km i obejmuje:

- 1416 S Jeleśnia- Mutne – 1.883 km (droga lokalna)
- 1417 S Jeleśnia- Pewel Wielka- Hucisko – 6.796 km (droga główna)
- 1418 S Droga przez wieś Pewel Wielka – 1.603 km (droga lokalna)
- 1420 S Przyborów – Przybyłki – 1.796 km (droga lokalna)
- 1421 S Krzyżowa- Krzyżówki – 3.615 km (droga lokalna)
- 1422 S Korbielów Górny- Kamienna – 1.886 km (droga lokalna)
- 1424 S Sopotnia Mała – Sopotnia Wielka – 7.609 (droga zbiorcza)
- 1479 S Jeleśnia – Gajka – Sopotnia Mała – 3.867 (droga zbiorcza)
- 1426 S Sopotnia Mała – Juszczyzna – 2.300 (droga lokalna)
- 1425 S Wieprz – Juszczyzna – Jeleśnia – 6.913 (droga zbiorcza)
- 1419 S Jeleśnia- Koszarawa- Zawoja – 6.272 (droga główna).

Drogi gminne mają łączną długość 180 km.

Ogólny stan dróg na terenie Gminy jest dobry. W latach 2011-2014 na inwestycje drogowe wydatkowano 15 614 686 zł. Niezbędne jest wybudowanie chodników dla pieszych w ciągu dróg. Wiele też dróg wymaga dalszego kompleksowego remontu.

Do 2010 roku, przez Gminę Jeleśnia kursowały pociągi relacji Sucha Beskidzka-Żywiec. W dalszych latach trasa ta miała być nawet wyłączona z eksploatacji. Problemem jest również dworzec kolejowy w Jeleśni, który jest zaniedbany i z roku na rok niszczeje. PKP nie stać na utrzymanie tych obiektów, stąd Gmina od kilku lat stara się przejąć dworzec. Nie jest to jednak proces łatwy, wymaga wielu uzgodnień, m.in. co do stanu prawnego sąsiadujących działek.

Sieć wodociągowa, kanalizacyjna i gazownicza

W okresie 2008-2012 Gmina Jeleśnia wybudowała 74 km sieci kanalizacyjnej i 16 km sieci wodociągowej, co łącznie kosztowało Gminę 50,3 mln zł. Obecnie nadal trwają prace nad budową sieci kanalizacyjnej, których realizatorem jest Związek Międzygminny ds. ekologii w Żywcu, w ramach Fazy II Projektu „Oczyszczanie ścieków na Żywiecczyźnie”.

Za zaopatrzenie w wodę oraz oczyszczanie i odprowadzanie ścieków na terenie Gminy odpowiedzialny jest Zakład Gospodarki Komunalnej w Jeleśni. Oczyszczalnia ścieków mieści się w Korbielowie. Jest to oczyszczalnia mechaniczno- biologiczna, o przepustowości 570 m³ na dobę. Według bieżących danych, liczba przyłączy wynosi 1411.

Wodociąg mieści się w Sopotnia Wielkiej, korzystanie z niego 371 tam zlokalizowanych domów. W pozostałych częściach Gminy potworzone są spółki wodne.

Na terenie Gminy nie ma sieci gazowniczej.

Gospodarka odpadami

Gmina Jeleśnia stworzyła warunki do wykonywania prac związanych z utrzymywaniem czystości i porządku wynikające z art. 3 ust. 2 Ustawy o utrzymaniu czystości i porządku w gminach od 01.07.2013 r. Ustawowe zadania w tym zakresie, Gmina realizuje za pośrednictwem Zakładu Gospodarki Komunalnej w Jeleśni. Zakład obejmuje selektywną zbiórką 9 sołectw (Jeleśnia, Krzyżowa, Krzyżówki, Korbielów, Sopotnia Mała, Sopotnia Wielka, Pewel Wielka, Mutne oraz Przyborów) o łącznej pow. 170,51 km².

Odpady komunalne odbierane są od mieszkańców gminy zgodnie z harmonogramem wywozu odpadów w sposób selektywny (system workowy). Objętych selektywną zbiórką jest 98% mieszkańców, którzy mają podpisane umowy. W ramach płaconego ryczałtu, z tytułu odbioru odpadów, od mieszkańców gminy odbierane są bez ograniczeń odpady opakowaniowe tj. szkło, plastik, metal, makulatura, odpady wielkogabarytowe oraz niesegregowane. Odpłatnie odbierane są zużyte opony, bioodpady, odpady budowlane. Zakład zajmuje się utylizacją żużlu. Za żużel oraz popiół pochodzący z palenisk domowych mieszkańcy płacą, tylko w przypadku przekroczenia limitu, który wynosi 5 pojemników na mieszkańca na rok. Tabor samochodowy wyposażony jest w system monitoringu pojazdów XTrack (zarządzanie flotą). System ten umożliwia pełną kontrolę pracy pojazdów. Rejestruje

trasy przejazdów (z dokładnością do 4 m), prędkości, spalanie (poprzez czujnik poziomu paliwa w baku), czas i miejsce postojów oraz wizualizację wykonanej pracy na mapie cyfrowej. Oprócz tego, system pozwala na rejestrowanie ilości odbieranych odpadów oraz czasu ich załadunków. Kwartalnie wydawanych jest mieszkańcom gminy ok. 15 000 szt. worków do selektywnej zbiórki odpadów. Zebrane odpady przekazywane są przedsiębiorstwom posiadającym stosowne zezwolenia w zakresie odzysku i przetwarzania odpadów. Pozostałe odpady niesegregowane (balast) przekazywane są na składowisko firmy „Beskid” Sp. z o. o. w Żywcu, którego udziałowcem jest Gmina Jeleśnia. Odpady posiadające wartości energetyczne tj. zużyte opony, odpady gumowe, odpady z tworzyw sztucznych, tekstylia i odpady wielomateriałowe przekazywane są firmom produkującym paliwa alternatywne. Zakład posiada wpis do rejestru Głównego Inspektora Ochrony Środowiska, numer rejestrowy E0007661Z, który umożliwia prowadzenie zbiórki zużytego sprzętu elektrycznego i elektronicznego (system mobilny). Zebrany sprzęt przekazywany jest zakładom przetwarzania odpadów. Organizowane są cyklicznie, przez Zakład Gospodarki Komunalnej oraz inne organizacje, szkolenia i akcje ekologiczne. Największe z nich to „Polowanie na śmieci”, skierowane przede wszystkim do uczniów szkół oraz mieszkańców.

Pomimo dobrze rozwiniętego systemu gospodarki odpadami na terenie Gminy pojawiają się miejsca dzikiego składowania odpadów. Główną przyczyną są turyści odwiedzający gminę w sezonie letnim i zimowym. Dzikie wysypiska są w miarę możliwości likwidowane, a odpady zagospodarowane przez firmę odbierającą odpady. Koszty związane z tym faktem, są pokrywane z budżetu gminy.

Analizując rozdział dotyczący infrastruktury technicznej można wyciągnąć następujące wnioski:

- Ogólny stan dróg na terenie Gminy określa się jako dobry, niezbędne są jednak inwestycje związane z budową chodników oraz kompleksowym remontem niektórych odcinków dróg.
- Problemem jest dworzec kolejowy zlokalizowany w miejscowości Jeleśnia, który jest zaniedbany i z roku na rok niszczeje, a które właścicielem nadal jest PKP.
- Wybudowanej jest 74 km sieci kanalizacyjnej oraz 16 km sieci wodociągowej, dalsze

inwestycje w tym zakresie prowadzone są przez Związek Międzygminny ds. ekologii w Żywcu.

- Brak jest sieci gazowej.
- Na terenie Gminy prowadzony jest system selektywnej zbiórki odpadów komunalnych.

Infrastruktura społeczna

Infrastruktura edukacyjna

W roku szkolnym 2014/2015 na terenie Gminy działają:

1. Przedszkola publiczne:

- Przedszkolne nr 1 w Jeleśni,
- Przedszkolne nr 2 w Jeleśni,
- Przedszkole w Przyborowie,
- Przedszkole w Korbielowie,
- Przedszkole w Krzyżowej,
- Przedszkole w Sopotnie Wielkiej,
- Przedszkole w Sopotni Małej,

2. Przedszkola prywatne:

- Akademia Małego Człowieka,
- Katolickie Przedszkole w Pewli Wielkiej,
- Active Kids.

3. Publiczne szkoły podstawowe i gimnazja:

- Zespół Szkół nr 1 Jeleśnia, obejmujący szkołę podstawową i gimnazjum,
- Zespół Szkół nr 2 Jeleśnia, obejmujący szkołę podstawową i gimnazjum,
- Zespół Szkół nr 3 Krzyżowa, obejmujący szkołę podstawową i gimnazjum,
- Zespół Szkół nr 4 Sopotnia Wielka, obejmujący szkołę podstawową i gimnazjum,
- Zespół Szkół nr 5 Korbielów, obejmujący szkołę podstawową i gimnazjum,
- Zespół Szkół nr 6 Sopotnia Mała, obejmujący szkołę podstawową i gimnazjum,
- Zespół Szkół nr 7 Przyborów, obejmujący szkołę podstawową i gimnazjum,
- Zespół Szkół nr 8 Pewel Wielka, obejmujący szkołę podstawową i gimnazjum,
- Szkoła Podstawowa nr 1 Pewel Wielka,

➤ Szkoła Podstawowa Mutne.

Dzieci zamieszkujące obszar Krzyżówek, podlegają pod Zespół Szkół w Krzyżowej.

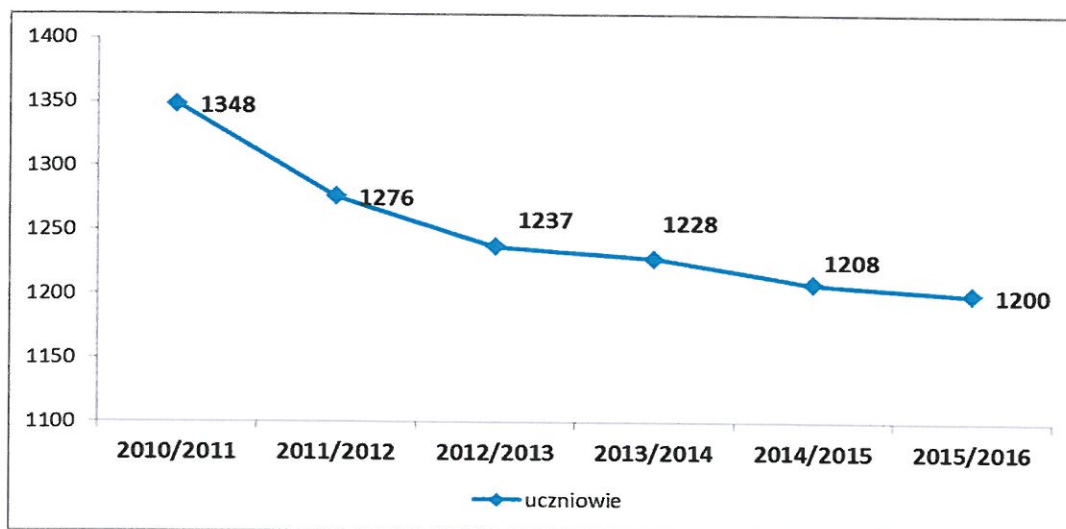
Łączna liczba dzieci uczęszczających do publicznych przedszkoli na terenie Gminy Jeleśnia, według stanu na dzień 30.09.2014 r., wynosi 291 osób, natomiast do przedszkoli prywatnych – 66 dzieci.

W 2013 r. według danych GUS, na terenie Gminy dzieci w wieku 3-6 lat było łącznie 603 (w wieku 3-5 – 454 osób). Jednakże według opinii, liczba miejsc oferowanych w przedszkolach spełnia zapotrzebowania zgłaszane od mieszkańców.

Warunki lokalowe szkół są dobre, każda szkoła wyposażona jest w salę komputerową, a także dzięki realizacji „projektów unijnych”, szkoły udało się doposażyć w materiały dydaktyczne i sprzęt ICT (rzutniki, komputery, tablice multimedialne itp.). Boiska do gry mieszczą się przy każdej szkole, w tym przy Zespole Szkół nr 2 mieści się „Orlik”. Brakuje natomiast sal gimnastycznych w Sopotni Małej, Mutnym i w obu szkołach w Pewli Wielkiej.

W roku szkolnym 2014/2015, łącznie na terenie Gminy do szkół podstawowych i gimnazjów uczęszcza łącznie 1208 uczniów, to jest o 20 mniej niż w poprzednim roku. Niestety spadek liczby uczniów obserwuje się od kilku lat, co związane jest z niżem demograficznym.

Wykres 21 Uczniowie szkół podstawowych i gimnazjów w Gminie Jeleśnia



Źródło: opracowanie własne na podstawie danych Urzędu Gminy w Jeleśni

Według stanu na dzień 30.09.2014 r. liczba nauczycieli w szkołach podstawowych i gimnazjach, zatrudnionych na pełny etat wyniosła 136, natomiast na niepełny etat – 49. W przedszkolach publicznych natomiast w pełnym wymiarze czasu pracy pracuje łącznie 26 nauczycieli, w niepełnym – 21.

Infrastruktura sportowa

Infrastruktura sportowa na terenie Gminy jest dobrze rozwinięta. Położenie geograficzne Gminy umożliwia uprawianie różnego rodzaju sportów przez cały rok. Wymienić tu należy piesze wycieczki oraz wszelkie formy narciarstwa, w obrębie Góry Pilsko, a także wycieczki rowerowe.

Znajduje się tutaj sporo obiektów intensywnie wykorzystywanych przez mieszkańców Gminy. Są to m.in.:

- 6 hal sportowych,
- 3 boiska sportowe,
- boisko „Orlik”,
- 30 km ścieżek rowerowych.

Na terenie Gminy działa wiele stowarzyszeń, klubów, fundacji zajmujących się głównie popularyzacją sportu wśród mieszkańców, ale także innymi formami aktywności i zainteresowań. Wymienić tu należy:

- 1) Ekologiczne Towarzystwo Wędkarskie „Pilsko”,
- 2) Beskidzkie Stowarzyszenie Produkcji Ekologicznej i Turystyki Best Proeko
- 3) Klub Sportowo- Rekreacyjny Towarzystwa Krzewienia Kultury Fizycznej „Gronicek” w Jeleśni
- 4) Klub Sportowo- Rekreacyjny „Czatt Herakles” w Jeleśni
- 5) Klub Sportowy „Delphi” Automotive Systems Poland w Jeleśni
- 6) Ludowy Klub Sportowy „Jeleśnianka”
- 7) Spółdzielnia Turystyczno-Handlowa "Pilsko" w Jeleśni
- 8) Uczniowski Klub Sportowy przy Szkole Podstawowej w Sopotni Małej
- 9) Stowarzyszenie POLARIS - OPP

- 10) Fundacja Satelitarna Polarisu
- 11) Ludowy Klub Sportowy "Sopotnia"
- 12) Stowarzyszenie Rozwoju Turystyki, Sportu i Rekreacji Korbielów-Pilsko
- 13) Fundacja Rozwoju Pracownika
- 14) Ludowy Klub Sportowy Korbielów
- 15) Beskidzkie Towarzystwo Sportowe "Ventura"
- 16) Uczniowski Klub Sportowy "Pilsko"
- 17) Klub Sportowy "Fero"
- 18) Uczniowski Klub Sportowy "Beskid" w Krzyżowej
- 19) Fundacja Pomocy Potrzebującym pod Patronatem Niepokalanej
- 20) Stowarzyszenie "Arkadia" w Pewli Wielkiej
- 21) Parafialny Ludowy Klub Sportowy w Pewli Małej
- 22) Stowarzyszenie "TS Przyborów"
- 23) Stowarzyszenie Rodziców i Pracowników Przedszkola w Przyborowie "Promyk"
- 24) Ludowy Klub Sportowy w Przyborowie
- 25) Stowarzyszenie Biegów Górskich

Walory kulturowe

Gmina Jeleśnia nie należy do zasobnych w zabytki minionej przeszłości. W okolicy nigdy nie było dworu, większość budowli ma typowo chłopskie pochodzenie i przeznaczenie. Obok drewnianej architektury chałup, obejść gospodarskich, budowli takich jak folusze, tartaki, piwniczki i szalasy najcenniejszymi zabytkami są budowle sakralne.

Najważniejsze zabytki zlokalizowane na terenie Gminy to:

1. **Stara Karczma w Jeleśni.** Jest to jedna z ostatnich oryginalnych karczm w tej części Europy, należąca do najstarszego typu karczmy polskiej o konstrukcji zrębowej oraz cennych walorach historycznych i kulturowych. Data jej powstanie nie jest dokładnie określona ale zapisy wskazują na początki XVII w. Zlokalizowana jest w ścisłym centrum miejscowości Jeleśni przy głównej drodze.

2. **Kościół p.w. Św. Wojciecha w Jelesni.** Pierwotnie był to kościół drewniany, zbudowany około 1584 roku. W roku 1636 kościół w Jelesni został poświęcony i nadano mu imię świętego Wojciecha.
3. **Regionalna Izba Pracy Twórczej -dawna organistówka.** W bezpośrednim sąsiedztwie kościoła znajduje się zabytkowy budynek, dawna organistówka, w którym mieści się obecnie Izba Regionalna. Budynek ten został zbudowany w 1776 r., a do jego wykonania użyto bale drewna modrzewiowego.
4. **Kapliczki i krzyże przydrożne.**
5. **Chaty drewniane.**

Na sztukę ludową Gminy składają się **zdobnictwo bibułkowe oraz zabawki ludowe**. Kwiaty z bibuły były na wsi podstawową formą zdobnictwa wewnątrz mieszkalnych. Ubarwiały i rozweselały słabo oświetlone, niewielkie izby. Aby zachować i przekazywać dalej tę formę sztuki, na terenie Gminy na bieżąco odbywają się warsztaty, które organizowane są przez GOK.

Żywiecczyzna były kiedyś zagłębiem produkcji zabawek z drewna oraz drewnianych narzędzi i sprzętów rolniczych. W Gminie Jelesnia przoduje w tej dziedzinie Pewel Wielka. Najstarszą wytwarzaną tu zabawką jest drewniany konik.

Na terenie Gminy działa wiele **zespołów regionalnych i twórców ludowych**. Gmina Jelesnia jest skarbnicą folkloru. Na jej terenie działa kilka zespołów regionalnych, kapel góralskich, grup śpiewaczych przy Kołach Gospodyń Wiejskich. Jest tutaj wielu gawędziarzy, śpiewaków i instrumentalistów ludowych. Uświetniają oni swoimi występami szereg imprez folklorystycznych organizowanych przez Gminny Ośrodek Kultury w Jelesni, występują na biesiadach w Starej Karczmie, w pensjonatach i hotelach w Korbielowie.

Na terenie gminy Jelesnia działają 2 dorosłe zespoły regionalne: Zespół Regionalny „Romanka” z Sopotni Małej, Zespół Regionalny „Jedlicki” z Pewli Wielkiej, 3 zespoły dziecięce: Zespół Regionalny „Romanecka” z Sopotni Małej, Zespół Regionalny „Krokusy” z Jelesni, Zespół Regionalny „Jaworzyna” z Przyborowa, 3 kapele góralskie: kapela góralska Ešta, kapela góralska Boracza, kapela góralska Byrtków, Kabaret góralski „U bacy” oraz 6 grup śpiewaczych przy Kołach Gospodyń Wiejskich.

Główną instytucją działającą i koordynującą wszelkie aktywności kulturalne, na terenie całej Gminy jest Gminny Ośrodek Kultury w Jeleśni.

Szerzeniem m.in. kultury na terenie Gminy zajmują się także:

- Koła gospodyń wiejskich działające w każdym sołectwie
- Ochotnicze Straże Pożarne zlokalizowane w każdym sołectwie
- Stowarzyszenie Społeczno-Kulturalne "Romanka" w Sopotni Małej

Mieszkańcy mogą uczestniczyć w następujących cyklicznych imprezach kulturalnych:

- Kolędowanie w Sopotni Małej,
- Gody Jeleśniańskie,
- Ostatki z Romanką,
- Wiosenne Warsztaty Folklorystyczne i Konkurs Palm Wielkanocnych,
- Redyk w Korbielowie,
- Dni Jeleśni,
- Dni Rodziny -Święto Ziół,
- Hołdymas Gazdowski,
- Próbowacka Jodła Beskidzkiego,
- Zimowe Warsztaty Folklorystyczne.

Turystyka

Lokalizacja Gminy Jeleśnia w obrębie 4 pasm górskich (Pilska, Lipowskiej, Romanki i Babiej Góry), decyduje przede wszystkim o charakterze rekreacyjno- turystycznym Gminy. Położenie geograficzne Gminy umożliwia stworzenie bardzo szerokiej oferty turystycznej, przez cały rok. Wymienić tu należy piesze wycieczki oraz wszelkie formy narciarstwa, w obrębie Góry Pilsko, a także wycieczki rowerowe.

Na infrastrukturę rekreacyjno – turystyczną składają się:

- Ośrodek narciarski "Pilsko-Jontek" położony na stokach Pilska (1557 m n.p.m. - drugim po Babiej Górze najwyższym szczycie Beskidów), który ma w dyspozycji szeroki wachlarz tras narciarskich o różnym poziomie trudności,
- 30 km tras rowerowych;

- hale sportowe i boiska, w tym „ORLIK”,
- obszar „ciemnego nieba” w Sopotni Wielkiej dla miłośników astronomii.

Wykorzystując walory kulturowe Gminy, takie jak: obiekty zabytkowe (kościół, kapliczki), imprezy folklorystyczne, karczmę regionalną (Stara Karczma w Jeleśni), pracownie i warsztaty twórców ludowych, wystawy, galerie sztuki ludowej można też mówić o turystyce kulturowej.

Przez Gminę Jeleśnia przebiega wiele szlaków turystycznych, co jest niewątpliwym atutem dla turystów lubiących wycieczki piesze:

1. Znaki żółte

- Jeleśnia Dworzec PKP (ok. 450 m) – Janikowa Grapa (737 m) – Garlejew Groń (730m) – Zwaliska (757 m) – Bąków (Czeretnik 776 m) – Gachowizna (758 m). Czas przejścia: wyjście 4 h, zejście 3,30 h;
- Korbielów (ok. 530 m) – Hala Miziowa (1275 m) Czas przejścia: wyjście 2,30 h, zejście 1,45h;
- Korbielów (600 m) – Walcowa Grapa (707 m) – przełęcz między Beskidem Krzyżowskim a Beskidem Korbielowskim (854m) Czas przejścia: wyjście 1,30 h, zejście 1,45h;
- Korbielów Centrum (ok. 580 m) – Krzyżowa – (ok. 560 m) – stoki Przyborówki (ok. 840 m) – Przyborów (ok. 500 m) Czas przejścia: wyjście 2 h, zejście 2,15 h;
- Hala Miziowa (1275 m) – Pilsko (1542 m) Czas przejścia: wyjście 0,45 h, zejście 0,25 h;
- Przyborów (520 m) – Lasek (868 m) – Koszarawa (ok. 580 m) Czas przejścia: wyjście 2,45h, zejście 2,45h.

2. Znaki czerwone

- Przełęcz Glinne (809 m) – Hala Miziowa (1275 m) Czas przejścia: wyjście 2 h, zejście 1 ¼ h;
- Przełęcz Glinne (809 m) – Student (935 m) – Beskid Korbielowski (Weska 955 m) – Beskid Krzyżowski (Szelust 923 m) – Przełęcz Półgórska (809 m) – Jaworzyna (1047

m) – Głuchaczki (830 m) – Mędralowa (1163 m) – Przełęcz Jałowiecka (993 m) – Żywieckie Rostaje – Hala Czarnego – Markowe Szczawiny (1180 m)
Czas przejścia: wyjście 7,30 h, zejście 7,30 h;

- Rysianka (1322 m) – Trzy Kopce (1216 m) – Palenica (1343 m) – Hala Miziowa (1257 m) Czas przejścia: wyjście 2 h, zejście 2h.

3. Znaki zielone

- Korbielów Kamienna PKS (ok. 630 m) – Buczynka – Hala Miziowa (1275 m)Czas przejścia: wyjście 2,30 h, zejście 1,30h;
- Sopotnia Wielka Wodospad (ok. 620 m) – Hala Buczynka (1202 m) – Hala Górowa-Skałka (1235 m) – Hala Miziowa (1275 m) Czas przejścia: wyjście 2,45 h, zejście 1,45 h;
- Przyborów (520 m) – Jaworzyna (997 m) – Mędralowa (1080 m) Czas przejścia: wyjście 2,15h,1,45h.

4. Znaki niebieskie

- Korbielów (ok. 530 m) – Przełęcz Przysłopy (846 m) Czas przejścia: wyjście 1 h, zejście 0,45h;
- Sopotnia Wielka Kolonia (ok. 750 m) – Sopotniański Potok – Hala Rysianka (1322 m). Czas przejścia: wyjście 2 h, zejście 1,30 h;
- Sopotnia Mała II (ok. 540 m) – Kotarnica (1156 m) – Romanka (1366 m) Czas przejścia: wyjście 2,15 h, zejście 1,45 h;
- Sopotnia Mała II (ok. 540 m) – Juszczyna – Przełęcz u Poloka (ok. 630 m) – Jastrzębica (758 m) – Trzebinia – Sporysz –Żywiec Rynek Czas przejścia: wyjście 3 h, zejście 3 h.

5. Znaki czarne

- Korbielów (600 m) – Polana Gawlasie (780 m) – Przełęcz Glinne (806 m)Czas przejścia: wyjście 1h, zejście 0,45 h;
- Korbielów (600 m) – Furmaniec (667 m) – Wierch Jabłonki (701 m) – Krzyżówki (ok. 600 m) – przełęcz między Przyborówką a Jaworzyną (ok. 830 m) – Głuchaczki (ok. 700 m) – przełęcz pod Palenicą (ok. 780 m) – Moczarki (ok. 900 m) – przełęcz pod

Jaworzyną (ok. 950 m) – Hala Kamińskiego (1118 m) Czas przejścia: wyjście 5 h, zejście 4,45h;

- Krzyżowa (500 m) – Przełęcz Przysłopy (847 m) – Hala Buczynka (1202 m) – Skalka (1235 m) – Hala Miziowa (1275 m) Czas przejścia: wyjście 3,30 h, zejście 2,45 h;
- Hala Miziowa (1275 m) – Pilsko (1542 m) Czas przejścia: wyjście 0,45 h, zejście 0,25 h.

6. Znaki czarne i niebieskie

- Sopotnia Wielka Wodospad (ok. 680 m) – Koternica (1156 m) – Romanka (1366 m) Czas przejścia: wyjście 2 h, zejście 1,30 h.

Mocnym punktem Gminy jest mocno rozbudowana infrastruktura noclegowa i gastronomiczna, obejmująca ponad 100 takich obiektów. Baza ta jest na bieżąco aktualizowana na stronie internetowej Urzędu Gminy.

Infrastruktura ochrony zdrowia i opieki społecznej

Na terenie Gminy Jeleśnia znajdują się trzy punkty opieki zdrowotnej w Jeleśni, Sopotnia Małej i Krzyżowej prowadzone przez Praktykę Grupową Lekarzy Podstawowej Opieki Zdrowotnej S.C. Ponadto jest także Niepubliczny Zakład Opieki Zdrowotnej ALFA MED w Jeleśni, który prowadzi poza podstawową opieką zdrowotną, również specjalistyczną opiekę w zakresie:

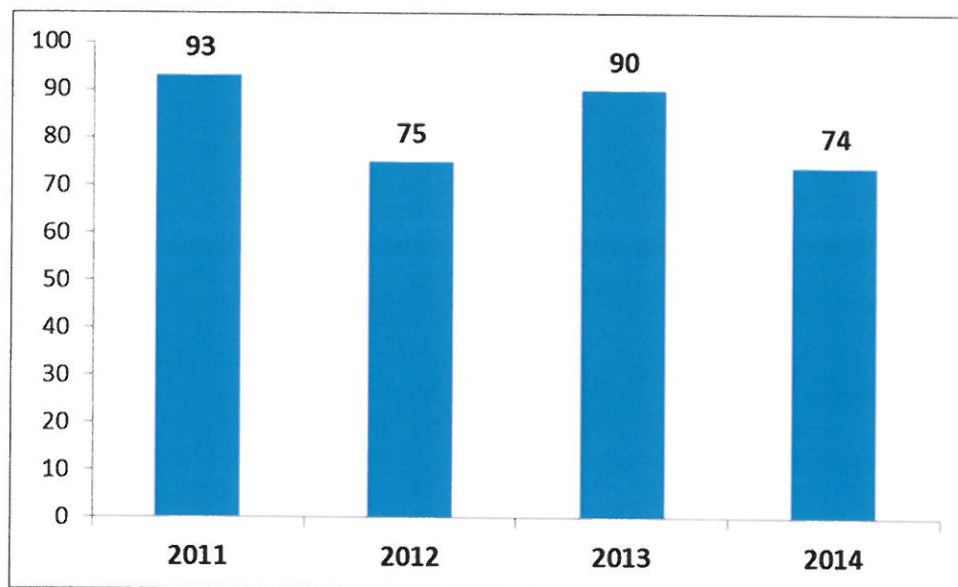
- Położnictwa i ginekologii,
- Reumatologii,
- Kardiologii,
- Endokrynologii.

Bezpieczeństwo publiczne

Stan bezpieczeństwa w ruchu drogowym

Dane liczbowe, pozyskane z Komisariatu Policji w Jelesni, wskazują, że ogólna liczba zdarzeń drogowych na które składają się wypadki drogowe i kolizje w 2014 r. wyniosła 74. Liczba ta była znacznie mniejsza w stosunku do poprzedniego roku.

Wykres 22 Zdarzenia drogowe w Gminie Jelesnia w latach 2011-2014



Źródło: opracowanie własne na podstawie danych KP w Jelesni

Największą liczbę wypadków i kolizji odnotować należy w miejscowości Jelesnia, jest to jednak związane z wielkością sołectwa i dominującą liczbą mieszkańców w stosunku do całej Gminy. Dane odnośnie zdarzeń drogowych, z podziałem na miejscowości, prezentują poniższe tabele.

Tabela 4 Wypadki drogowe w Gminie Jelesnia

Lp.	Miejscowości	2014	2013	2012	2011
1	Jelesnia	11	10	8	9
2	Korbielów	2	0	2	2
3	Krzyżowa	2	0	1	2
4	Krzyżówki	0	0	0	0
5	Mutne	0	0	1	0
6	Pewel Wielka	1	2	2	0
7	Przyborów	0	4	0	0
8	Sopotnia Mała	2	1	1	0
9	Sopotnia Wielka	2	3	0	1

Źródło: opracowanie własne na podstawie danych KP w Jelesni

Tabela 5 Ranni w wyniku wypadków drogowych w Gminie Jeleśnia

Lp.	Miejscowości	2014	2013	2012	2011
1	Jeleśnia	14	11	9	12
2	Korbielów	4	0	2	4
3	Krzyżowa	2	0	1	4
4	Krzyżówki	0	0	0	0
5	Mutne	0	0	1	0
6	Pewel Wielka	3	7	2	0
7	Przyborów	0	4	0	0
8	Sopotnia Mała	4	1	2	0
9	Sopotnia Wielka	2	4	0	2

Źródło: opracowanie własne na podstawie danych KP w Jeleśni

Tabela 6 Zabici w wyniku wypadków drogowych w Gminie Jeleśnia

Lp.	Miejscowości	2014	2013	2012	2011
1	Jeleśnia	0	2	0	0
2	Korbielów	0	0	0	0
3	Krzyżowa	0	0	0	0
4	Krzyżówki	0	0	0	0
5	Mutne	0	0	0	0
6	Pewel Wielka	0	0	0	0
7	Przyborów	0	0	0	0
8	Sopotnia Mała	1	0	0	0
9	Sopotnia Wielka	0	0	0	0

Źródło: opracowanie własne na podstawie danych KP w Jeleśni

Biorąc pod uwagę liczbę zabitych w zdarzeniach drogowych, na terenie Gminy Jeleśnia, na przestrzeni ostatnich 4 lat, wystąpił łącznie tylko trzy takie przypadki – w miejscowości Sopotnia Mała – w 2014 r. oraz w Jeleśni – w 2013 r.

Tabela 7 Kolizje drogowe w Gminie Jeleśnia

Lp.	Miejscowości	2014	2013	2012	2011
1	Jeleśnia	29	32	28	32
2	Korbielów	6	8	4	8
3	Krzyżowa	3	8	7	7
4	Krzyżówki	1	0	0	0
5	Mutne	0	1	0	1
6	Pewel Wielka	4	1	9	14
7	Przyborów	4	7	4	5
8	Sopotnia Mała	3	8	4	8
9	Sopotnia Wielka	4	5	4	4

Źródło: opracowanie własne na podstawie danych KP w Jeleśni

Zagrożenie ze strony nietrzeźwych użytkowników dróg, w Gminie Jeleśnia, jest niewielkie. W 2014 r. odnotowano łącznie 5 przypadków zdarzeń z udziałem nietrzeźwych kierujących, w roku 2013 – 3, w roku 2012 – 3 oraz w roku 2011 – 6. Na przestrzeni ostatnich 4 lat, nie odnotowano zdarzeń z udziałem nietrzeźwych pieszych.

Przemoc w rodzinie

Niestety na terenie Gminy Jeleśnia, pojawia się problem przemocy w rodzinie. Na terenie Gminy, pokrzywdzonymi w wyniku przemocy w rodzinie są głównie kobiety (65%) i nieletni (24%). Analizując dane z poprzednich lat, zauważyć można iż liczba przeprowadzonych interwencji domowych dotyczących przemocy w rodzinie niestety rośnie, natomiast zmniejszyła się ogólnie liczba pokrzywdzonych.

Tabela 8 Interwencje związane z przemocą w rodzinie w Gminie Jeleśnia

Wyszczególnienie	2014	2013	+/-
Liczba przeprowadzonych interwencji domowych dotyczących przemocy w rodzinie	74	71	+3
Liczba pokrzywdzonych w wyniku przemocy w rodzinie:			
- ogółem	110	122	-12
- kobiety	72	64	+8
- nieletni	26	27	-1
Liczba sprawców przemocy domowej ogółem	74	71	+3

Źródło: opracowanie własne na podstawie danych KP w Jelesni

Biorąc pod uwagę liczbę przeprowadzonych interwencji w stosunku do liczby mieszkańców danej miejscowości, najgorzej wypada miejscowość Krzyżówki, w których interwencji jest najwięcej, najmniej natomiast jest w Jelesni, Pewli Wielkiej i Sopotni Wielkiej. Porównanie informacji biorąc pod uwagę miejscowości prezentują poniższe tabele.

Tabela 9 Przeprowadzone interwencje domowe dotyczące przemocy w rodzinie

Lp.	Miejscowości	2014	2013	2012	2011
1	Jeleśnia	17	19	11	10
2	Korbielów	11	3	5	4
3	Krzyżowa	8	9	7	7
4	Krzyżówki	5	1	0	3

5	Mutne	4	0	2	0
6	Pewel Wielka	6	8	8	3
7	Przyborów	11	8	10	24
8	Sopotnia Mała	5	5	5	5
9	Sopotnia Wielka	7	18	12	5

Źródło: opracowanie własne na podstawie danych KP w Jeleśni

Tabela 10 Liczba pokrzywdzonych w wyniku przemocy w rodzinie – ogółem

Lp.	Miejscowości	2014	2013	2012	2011
1	Jeleśnia	24	36	20	17
2	Korbielów	15	4	15	5
3	Krzyżowa	13	14	10	13
4	Krzyżówki	7	1	0	6
5	Mutne	8	0	3	0
6	Pewel Wielka	10	14	24	5
7	Przyborów	17	11	22	34
8	Sopotnia Mała	7	7	10	9
9	Sopotnia Wielka	9	35	33	14

Źródło: opracowanie własne na podstawie danych KP w Jeleśni

Tabela 11 Liczba pokrzywdzonych w wyniku przemocy w rodzinie - kobiety

Lp.	Miejscowości	2014	2013	2012	2011
1	Jeleśnia	13	20	12	12
2	Korbielów	10	2	5	4
3	Krzyżowa	9	8	10	6
4	Krzyżówki	3	0	0	1
5	Mutne	5	0	1	0
6	Pewel Wielka	4	8	7	2
7	Przyborów	13	6	11	23
8	Sopotnia Mała	5	3	5	5
9	Sopotnia Wielka	10	17	16	8

Źródło: opracowanie własne na podstawie danych KP w Jeleśni

Tabela 12 Liczba pokrzywdzonych w wyniku przemocy w rodzinie - nieletni

Lp.	Miejscowości	2014	2013	2012	2011
1	Jeleśnia	7	9	5	4
2	Korbielów	0	1	9	2
3	Krzyżowa	3	0	0	2
4	Krzyżówki	2	0	0	5
5	Mutne	4	0	0	0
6	Pewel Wielka	0	3	15	3
7	Przyborów	6	3	6	3
8	Sopotnia Mała	0	0	1	1
9	Sopotnia Wielka	4	11	13	7

Źródło: opracowanie własne na podstawie danych KP w Jeleśni

Tabela 13 Liczba sprawców przemocy domowej

Lp.	Miejscowości	2014	2013	2012	2011
1	Jeleśnia	17	19	11	10
2	Korbielów	11	3	5	4
3	Krzyżowa	8	9	7	7
4	Krzyżówki	5	1	0	3
5	Mutne	4	0	2	0
6	Pewel Wielka	6	8	8	3
7	Przyborów	11	8	10	24
8	Sopotnia Mała	5	5	5	5
9	Sopotnia Wielka	7	18	12	5

Źródło: opracowanie własne na podstawie danych KP w Jeleśni

***Porównanie najważniejszych danych Gminy Jelesnia z danymi
dla Powiatu Żywieckiego (stan na 31.12.2013 r.)***

Lp.	Wyszczególnienie	Gmina Jelesnia	Powiat Żywiecki
LUDNOŚĆ			
1	Ludność ogółem, w tym: - kobiety	13 563 6 842	153 108 78 256
2	Ludność w wieku przedprodukcyjnym	2 617	29 402
3	Ludność w wieku produkcyjnym	8 582	96 558
4	Ludność w wieku poprodukcyjnym	2 364	27 148
RUCH NATURALNY			
5	Urodzenia	128	1 446
6	Zgony	152	1 535
7	Przyrost naturalny	-24	-89
8	Małżeństwa	117	770
9	Rozwody	32	200
MIGRACJE			
10	Zameldowania ogółem	104	1 408
11	Wymeldowania ogółem	114	1 373
12	Saldo migracji ogółem	-10	35
BEZROBOCIE			
13	Liczba osób bezrobotnych zarejestrowanych w PUP ogółem, w tym - kobiety	777 380	8347 4141
14	Liczba osób bezrobotnych do 25 roku życia	166	1607
15	Liczba osób bezrobotnych powyżej 50 roku życia	205	2044
16	Osoby długotrwale bezrobotne	428	4275
PODMIOTY GOSPODARCZE			
17	Liczba podmiotów gospodarczych ogółem, w tym: - osoby prowadzące działalność gospodarczą	1 165 968	13536 10921

Diagnoza sytuacji Gminy na podstawie zebranych informacji na konsultacjach społecznych.

Analiza SWOT

Analiza SWOT jest narzędziem służącym do wewnętrznej analizy organizacji (Gminy) i jej otoczenia w celu zoptymalizowania strategii zarządzania bądź zbudowania nowego planu strategicznego. Głównym celem analizy jest określenie aktualnej pozycji badanego obszaru i jego perspektyw, a wraz z tym najlepszej strategii postępowania. Sama nazwa SWOT pochodzi od pierwszych liter słów czynników klasyfikujących możliwości firmy:

- **Strengths (mocne strony)** organizacji (Gminy), które należycie wykorzystane będą sprzyjać jej rozwojowi, a w chwili obecnej pozytywnie wyróżniające organizację w otoczeniu)
- **Weaknesses (słabe strony)** organizacji (Gminy), których nie wyeliminowanie bądź nie zniwelowanie siły ich oddziaływania będzie hamować rozwój organizacji)
- **Opportunities (szanse – uwarunkowania)**, które przy umiejętnym wykorzystaniu mogą wpływać pozytywnie na rozwój Gminy)
- **Threats (zagrożenia – czynniki)** obecnie nie paraliżujące funkcjonowania organizacji, ale mogące być zagrożeniem w przyszłości dla sprawności Gminy)

Analiza polega na identyfikacji 4 wyżej wymienionych grup czynników, opisanie ich wpływu na dalszy rozwój organizacji i odpowiednim wykorzystaniu w celu wzmocnienia strategii oraz przygotowaniu i realizacji odpowiednich przedsięwzięć gwarantujących osiągnięcie głównego celu strategii, misji i wizji.

Poniższą analizę mocnych i słabych stron Gminy Jeleśnia oparto na wnioskach płynących z przeprowadzonej uprzednio analizy obecnej, szeroko pojętej sytuacji Gminy oraz opracowano na podstawie rozmów i wywiadów z mieszkańcami – sektorem społecznym, gospodarczym i samorządowym, przeprowadzonych w lutym i marcu 2014 r. Nadano jej powszechnie znaną i zaakceptowaną formę zestawienia stron mocnych i słabych Gminy (analiza czynników endogenicznych, tkwiących w Gminie) oraz szans i zagrożeń, które wyszczególniono na podstawie analizy czynników egzogenicznych – tkwiących w otoczeniu

Gminy – bliższym oraz dalszym. Dla ułatwienia podzielono je na obszary tematyczne. Poniżej zestawienie tabelaryczne analizy SWOT.

Czynniki wewnętrzne:

Obszar	Mocne Strony
Lokalizacja	<ul style="list-style-type: none"> ➤ Atrakcyjna turystycznie górską lokalizacja, ➤ Wysoki stopień zalesienia, ➤ Dobre połączenie i bliskość Słowacji, Żywca oraz Suchej Beskidzkiej.
Kultura	<ul style="list-style-type: none"> ➤ Głębokie i mocne tradycje kulturowe kultywowane tak przez osoby starsze jak i młodzież, ➤ Wielość zespołów regionalnych tj. <ul style="list-style-type: none"> • Romanka, • Romaneczka, • Klub Gospodyń Wiejskich, ➤ Organizowane cykliczne imprezy np. „Dni Jeleśni”.
Turystyka	<ul style="list-style-type: none"> ➤ Mnogość szlaków turystycznych zlokalizowanych na terenie Gminy, ➤ Szereg stoków narciarskich takich jak Pilsko, ➤ Szereg naturalnych atrakcji turystycznych takich jak wodospad oraz jaskinia, ➤ Brak uciążliwego przemysłu co poprawia atrakcyjność regionu.
Transport	<ul style="list-style-type: none"> ➤ Spory obszar Gminy objęty usługami transportu publicznego realizowanego przez prywatne podmioty, ➤ Przez teren Gminy przebiega linia kolejowa łącząca Żywiec z Suchą Beskidzką.
Drogi (w tym parkingi i pozostała infrastruktura)	<ul style="list-style-type: none"> ➤ Sukcesywnie poprawiający się stan dróg Gminnych.
Informatyzacja	<ul style="list-style-type: none"> ➤ Większość obszaru Gminy posiada dostęp do szerokopasmowego Internetu.
Ochrona środowiska	<ul style="list-style-type: none"> ➤ Sprawnie funkcjonujący system odpadów komunalnych,

	<ul style="list-style-type: none"> ➤ Na większej części obszaru Gminy istnieje dostęp do sieci kanalizacyjnej, ➤ Większość budynków publicznych została poddana termomodernizacji.
Ochrona zdrowia	➤ Istniejąca na terenie Gminy przychodnia zdrowia.
Administracja	➤ Sprawnie działająca administracja samorządowa.
Szkolnictwo	➤ Wysoki poziom zadowolenia mieszkańców ze stanu edukacji podstawowej.
Zabytki	➤ Zadawalający stan zabytków zlokalizowanych na terenie Gminy.
Gospodarka	<ul style="list-style-type: none"> ➤ Zlokalizowane duże przedsiębiorstwa na terenie Gminy takie jak DELFI oraz Żywiec Zdrój, ➤ Duża aktywność mieszkańców w zakresie prowadzenia działalności gospodarczej.
Budownictwo	➤ Duża oferta działek pod zabudowę tak mieszkaniową jak i rekreacyjną.
Bezpieczeństwo	➤ Wysokie zaangażowanie społeczności lokalnej w realizacji działań związanych z bezpieczeństwem za pośrednictwem OSP.
Rolnictwo	➤ Spory areal gruntów ornych.
Środki unijne	➤ Zrealizowanie szeregu przedsięwzięć tak inwestycyjnych jak i nie inwestycyjnych, wspartych finansowo środkami Unii Europejskiej.
Dostępność rynku pracy	➤ Istnienie na terenie Gminy dużych przedsiębiorstw takich jak DELFI.
Poziom wykluczenia społecznego	➤ Marginalny problem wykluczenia społecznego.

Obszar	Słabe strony (problemy wewnętrzne)
Lokalizacja	<ul style="list-style-type: none"> ➤ Górskie usytuowanie powodujące utrudnienia w dojeździe w okresie zimowym, ➤ Gwałtowność opadów wpływająca na zagrożenie powodziowe – rwącymi potokami oraz osuwiskami, ➤ Duże rozdrobnienie Gminy (wielość sołectw oraz przysiółków).
Kultura	<ul style="list-style-type: none"> ➤ Ograniczenia w finansowaniu działalności zespołów, ➤ Brak środków transportu na potrzeby zespołów regionalnych, ➤ Brak miejsca na organizację imprez plenerowych – np. amfiteatru, ➤ Niewykorzystane obiekty publiczne.
Turystyka	<ul style="list-style-type: none"> ➤ Zły stan szlaków turystycznych, ➤ Nie wystarczające oznakowanie dojazdu oraz samych szlaków turystycznych, ➤ Brak miejsc biwakowych, ➤ Niewystarczająca ilość atrakcji turystycznych, ➤ Niewystarczająca baza noclegowo-restauracyjna, ➤ Niewystarczająca promocja Gminy tak w Internecie jak i w innych mediach, ➤ Braki w infrastrukturze rekreacyjno-sportowej.
Transport	<ul style="list-style-type: none"> ➤ Ograniczenia w transporcie publicznym w godzinach wieczornych, nocnych oraz w dniach wolnych od pracy, ➤ Niski standard transportu publicznego realizowanego przez firmy prywatne, ➤ Niewykorzystana linia kolejowa
Drogi (w tym parkingi i pozostała infrastruktura)	<ul style="list-style-type: none"> ➤ Braki w infrastrukturze drogowej powodujące problemy w dojazdach do posesji, działek rolnych i leśnych, ➤ Niewystarczający stan niektórych dróg gminnych i powiatowych,

	<ul style="list-style-type: none"> ➤ Braki chodników w większości dróg gminnych, powiatowych a także na drodze wojewódzkiej, ➤ Braki w oświetleniu ulicznym, ➤ Miejscowe braki w zabezpieczeniu przeciwpowodziowym dróg, ➤ Braki w infrastrukturze drogowej poprawiającej bezpieczeństwo takich jak lustra, bariery, pasy dla pieszych, poszerzenia (mijanki), ➤ Sygnalizowany brak drogi pomiędzy Sopotnią Wielką i Małą.
Informatyzacja	<ul style="list-style-type: none"> ➤ Na terenie Gminy występują obszary o ograniczonym dostępie do Internetu oraz telefonii komórkowej, ➤ Brak elektronicznych usług publicznych oferowanych przez Urząd Gminy.
Ochrona środowiska	<ul style="list-style-type: none"> ➤ Problemy z dostępem do sieci wodociągowej, ➤ Istniejące obszary zagrożone brak dostępu do jakiegokolwiek źródła wody, ➤ Ciągłe powstające dzikie wysypiska śmieci, ➤ Spore zanieczyszczenie atmosfery wynikające głównie z wykorzystywania przy ogrzewaniu nie ekologicznych źródeł grzewczych, ➤ Niezadawalający sposób odbioru odpadów wielkogabarytowych, ➤ Istniejące obszary Gminy bez dostępu do kanalizacji, ➤ Brak dostępu do gazociągu co ogranicza możliwość ekologicznego ogrzewania.
Ochrona zdrowia	<ul style="list-style-type: none"> ➤ Niewystarczający poziom usług, szczególnie specjalistycznych, ➤ Niewystarczające wyposażenie istniejącego ośrodka zdrowia, ➤ Zbyt mała ilość grup ratowniczych stacjonujących na terenie Gminy.

Administracja	<ul style="list-style-type: none"> ➤ Brak elektronicznych usług publicznych, ➤ Mieszkańcy wskazują na zbyt krótki czas przyjmowania petentów.
Szkolnictwo	<ul style="list-style-type: none"> ➤ Braki w infrastrukturze: ➤ Sopotnia Mała - brak sali gimnastycznej, boiska szkolnego oraz placu zabaw, ➤ Braki w zakresie możliwości korzystania ze świetlic, ➤ Braki w infrastrukturze opieki nad najmłodszymi.
Zabytki	<ul style="list-style-type: none"> ➤ Prywatna własność części zabytków co ogranicza możliwości rewitalizacji środkami publicznymi.
Gospodarka	<ul style="list-style-type: none"> ➤ Ograniczenia w rozwoju przedsiębiorstw wynikające z Miejscowego Planu Zagospodarowania Przestrzennego, ➤ Specyfika miejsca co do prowadzenia działalności gospodarczej.
Budownictwo	<ul style="list-style-type: none"> ➤ Brak mieszkań socjalnych i zastępczych.
Bezpieczeństwo	<ul style="list-style-type: none"> ➤ Przestarzały sprzęt ratowniczy, ➤ Wysokie zagrożenie związane z bezpieczeństwem drogowym – częste przekraczanie dopuszczalnej prędkości – zwłaszcza na drodze wojewódzkiej, ➤ Niekontrolowane użytkowanie ścieżek leśnych przez kłady i motocykle stanowiące zagrożenie tak dla spacerujących jak i roślinności i zwierząt, ➤ Wysokie zagrożenie powodziowe, ➤ zbyt rzadkie patrole policji, ➤ W okresie zimowym problemy z dotarciem karetka pogotowia ratunkowego.
Rolnictwo	<ul style="list-style-type: none"> ➤ Problemy z dziką zwierzyną, niszczącą pola uprawne, ➤ Pogarszający się stan nieużytków, ➤ Rozdrobnienie pól uprawnych co wpływa na nieopłacalność ich wykorzystywania, ➤ Trudny pod kątem ukształtowania terenu, teren pod uprawy,

	<ul style="list-style-type: none"> ➤ Niskiej jakości gleby, ➤ Brak skupu mleka i żywca.
Środki unijne	<ul style="list-style-type: none"> ➤ Niewystarczająca informacja o możliwościach pozyskania środków UE przez mieszkańców, przedsiębiorców oraz instytucji pozarządowych.
Dostępność rynku pracy	<ul style="list-style-type: none"> ➤ Spora odległość do miejscowości oferujących szerszy zakres dostępu do rynku pracy, ➤ Nie wystarczająca ilość kursów dla osób bezrobotnych i chcących zmienić pracę.
Poziom wykluczenia społecznego	<ul style="list-style-type: none"> ➤ Problem nadużywania alkoholu wśród mieszkańców, ➤ Pojawiający się problem zażywania narkotyków, ➤ Brak ośrodka dla starszych i/lub niepełnosprawnych osób, ➤ Występowanie szeregu barier architektonicznych również w obiektach publicznych, ➤ Nie wystarczające zaangażowanie służb publicznych w pomoc osobom wykluczonym.

Czynniki zewnętrzne:

Obszar	Szanse
Lokalizacja	➤ Budowa S69 wpływająca na poprawę dostępności Gminy (m.in. miejsca pracy),
Kultura	➤ Prawdopodobne źródła finansowania działalności kulturalnej środkami publicznymi (w tym z Unii Europejskiej).
Turystyka	<ul style="list-style-type: none"> ➤ Prawdopodobne źródła finansowania infrastruktury okołoturystycznej środkami publicznymi (w tym z Unii Europejskiej), ➤ Planowana do uchwalenia Ustawa tzw. śniegowa, ➤ Rozwój ościennych regionów, wpływających na możliwość stworzenia komplementarnych usług turystycznych.
Transport	➤ Wejście w życie ustawy o transporcie publicznym.
Drogi (w tym parkingi i pozostała infrastruktura)	➤ Możliwość dofinansowania środkami publicznymi inwestycji drogowych (Środki MIR).
Informatyzacja	<ul style="list-style-type: none"> ➤ Rozwój przedsiębiorstw świadczących usługi dostępu do Internetu, ➤ Możliwości finansowania w/w działalności środkami UE.
Ochrona środowiska	➤ Możliwość dofinansowania środkami Unii Europejskiej inwestycji związanych z ochroną środowiska naturalnego.
Ochrona zdrowia	<ul style="list-style-type: none"> ➤ Budowa nowego szpitala w Żywcu, ➤ Pozytywne trendy w zakresie zdrowego stylu życia/żywienia.
Administracja	<ul style="list-style-type: none"> ➤ Rozwój nowoczesnych systemów komunikacji Urząd – Petent, ➤ Możliwość uzyskania wsparcia w realizacji projektów informatycznych środkami UE.

Szkolnictwo	<ul style="list-style-type: none"> ➤ Możliwości współfinansowania inwestycji środkami UE oraz innymi publicznymi, ➤ Rozwój nowoczesnych metod nauki/ wychowania.
Zabytki	<ul style="list-style-type: none"> ➤ Możliwości współfinansowania restauracji i rewitalizacji środkami UE oraz innymi publicznymi.
Gospodarka	<ul style="list-style-type: none"> ➤ Możliwość dofinansowania rozwoju działalności gospodarczej środkami Funduszy Europejskich.
Budownictwo	<ul style="list-style-type: none"> ➤ Możliwe wsparcie środkami UE w termomodernizacji wraz z OZE budynków mieszkalnych.
Bezpieczeństwo	<ul style="list-style-type: none"> ➤ Pozytywny trend wśród młodzieży w zakresie angażowania się w lokalne instytucje bezpieczeństwa (OSP).
Rolnictwo	<ul style="list-style-type: none"> ➤ Rozwój agroturystyki i trendy w zakresie zdrowej żywności.
Środki unijne	<ul style="list-style-type: none"> ➤ Nowa perspektywa finansowa 2014-2020.
Dostępność rynku pracy	<ul style="list-style-type: none"> ➤ Budowa nowej drogi S69 z Żywca do Bielska-Białej, skracająca czas dojazdu tak do Bielska-Białej jak i do innych dużych miejscowości województwa śląskiego.
Poziom wykluczenia społecznego	<ul style="list-style-type: none"> ➤ Zwiększone środki UE na likwidację (ograniczenie) zjawiska wykluczenia społecznego,

Obszar	Zagrożenia (problemy z otoczenia)
Lokalizacja	<ul style="list-style-type: none"> ➤ Zmiany klimatyczne wpływające na zwiększanie gwałtowności zjawisk atmosferycznych wywołujące m.in. powodzie, osuwiska itp.
Kultura	<ul style="list-style-type: none"> ➤ Zanikające zwyczaje tradycyjne wypierane trendami nowoczesności i globalizacji.
Turystyka	<ul style="list-style-type: none"> ➤ Ograniczenia rozwoju turystyki związane z prawodawstwem ochrony środowiska naturalnego.
Transport	<ul style="list-style-type: none"> ➤ Zagrożenie bezpieczeństwa poprzez korzystanie przez przewoźników ze środków transportu o złym stanie technicznym, ➤ Pogarszająca się sytuacja finansowa Kolei Śląskich.
Drogi (w tym parkingi i pozostała infrastruktura)	<ul style="list-style-type: none"> ➤ Problemy własnościowe odcinków dróg ograniczające możliwości inwestycyjne, ➤ Zagrożenia wynikające z wpływu gwałtownych zjawisk atmosferycznych na degradację dróg.
Informatyzacja	<ul style="list-style-type: none"> ➤ Zmiany prawne zwiększające obowiązki w zakresie świadczenia usług informatycznych, ➤ Rosnące zagrożenie tzw. e-terroryzmem powodujące zwiększenie nakładów na zabezpieczenia systemów informatycznych.
Ochrona środowiska	<ul style="list-style-type: none"> ➤ Zmieniające się środowisko naturalne powodujące zwiększenie intensywności występowania gwałtownych zjawisk atmosferycznych np. burz, ulew, gwałtownych opadów śniegu itp., ➤ Wzrastające ceny mediów grzewczych co powoduje skłonność ludzi do ogrzewania tańszymi nie ekologicznymi mediami.
Ochrona zdrowia	<ul style="list-style-type: none"> ➤ Systematyczne pogarszanie się stanu zdrowia mieszkańców, ➤ Starzenie się społeczeństwa,

	<ul style="list-style-type: none"> ➤ Zła sytuacja w publicznym systemie finansowania opieki zdrowotnej.
Administracja	<ul style="list-style-type: none"> ➤ Zwiększające się obciążenia administracji wynikające z narzuconych przez Państwo obowiązków.
Szkolnictwo	<ul style="list-style-type: none"> ➤ Niż demograficzny, ➤ Niskie zaangażowanie dzieci i młodzieży w zajęcia pozaszkolne.
Zabytki	<ul style="list-style-type: none"> ➤ Rosnące wymagania Konserwatora Zabytków, ograniczające możliwości restauracyjne i zwiększające koszty prac.
Gospodarka	<ul style="list-style-type: none"> ➤ Ograniczenia w inwestycjach firm wynikające z przepisów prawa, zwłaszcza ochrony środowiska naturalnego. ➤ Braki w wykształceniu zawodowym młodych ludzi ograniczające ich w tworzeniu konkurencyjnej działalności. ➤ Emigracja młodzieży dobrze wykształconej.
Budownictwo	<ul style="list-style-type: none"> ➤ Zwiększające się koszty utrzymania mieszkań, ➤ Ograniczone możliwości pozyskiwania kredytów na budowę/zakup mieszkań/domów.
Bezpieczeństwo	<ul style="list-style-type: none"> ➤ Zmieniające się środowisko naturalne wskutek czego pojawiające się nowe i pogłębione zagrożenia, ➤ Zwiększający się ruch samochodów ciężarowych zwiększających zagrożenie tak dla ludzi jak i środowiska naturalnego.
Rolnictwo	<ul style="list-style-type: none"> ➤ Spadające zainteresowanie rolnictwem i pracą na roli.
Środki unijne	<ul style="list-style-type: none"> ➤ Ograniczony zakres działań możliwych do wsparcia za pośrednictwem funduszy europejskich (szczególnie RPO WSL 2014-2020, ➤ Skomplikowane procedury tak uzyskiwania dotacji jak i realizacji przedsięwzięć (w tym Prawo Zamówień Publicznych).

Dostępność rynku pracy	➤ Wysoki stopień emigracji zarobkowej.
Poziom wykluczenia społecznego	➤ Zwiększający się poziom stresu wynikający z niepewności pracy i zarobków.

Wyniki ankiet badających opinię mieszkańców na temat zamieszkiwania Gminy Jeleśnia

Badania ankietowe zostały przeprowadzone w okresie luty-marzec 2015 r., podczas spotkań mających charakter konsultacji społecznych, organizowanych w każdym sołectwie Gminy Jeleśnia. Badania miały charakter anonimowy. Kwestionariusz ankiety dostępny był także w Urzędzie Gminy w Jelesni. Ankiety zostały rozdysponowane w liczbie ponad 250 sztuk. Po upływie terminu złożenia kompletnych ankiet, łączna ich ilość wyniosła 28. Wśród badanych znaleźli się mieszkańcy następujących sołectw: Jeleśnia, Korbielów, Pewel Wielka, Sopotnia Mała i Sopotnia Wielka.

Spośród 28 badanych, 16 osób stanowiły kobiety.

Z punktu widzenia **wieku**:

- 3 osoby to mieszkańcy w przedziale wiekowym 18-24 lata,
- 7 osób to mieszkańcy w przedziale wiekowym 25-39 lat,
- 14 osób to mieszkańcy w przedziale wiekowym 40-59 lat,
- 4 osoby to mieszkańcy w wieku 60 lat i więcej.

6 osób legitymowała się **wykształceniem** zawodowym, 12 osób średnim i 10 osób wykształceniem wyższym.

Przedstawiając swoją **sytuację materialną**:

- 2 osoby oceniły ją jako bardzo dobrą,
- 22 osoby jako dobrą,
- 4 osoby jako złą.

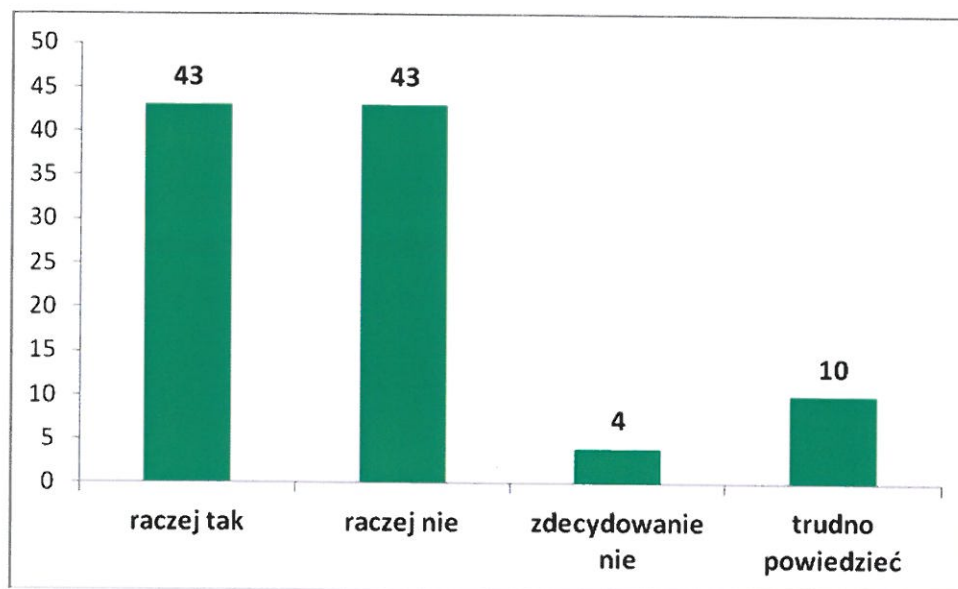
Poniżej zaprezentowano odpowiedzi na zadane pytania.

1. Czy miejscowość, w której Pani/ Pan mieszka jest „dobrym miejscem do życia”?

43 % badanych, uważa iż miejscowość, w której mieszka jest raczej dobrym miejscem do życia. Tyle samo uważa, iż miejscowość, w której mieszka raczej nie jest dobrym

miejszem do życia, 4% osób odpowiedziało „zdecydowanie nie”, a co dziesiąta osoba odpowiadała „trudno powiedzieć”. Wyciągnąć można zatem wniosek, iż blisko połowa badanych mieszkańców uważa to miejsce jako niedobre do życia.

Wykres 23 Czy miejscowość, w której Pani/ Pan mieszka jest „dobrym miejscem do życia”? (%)

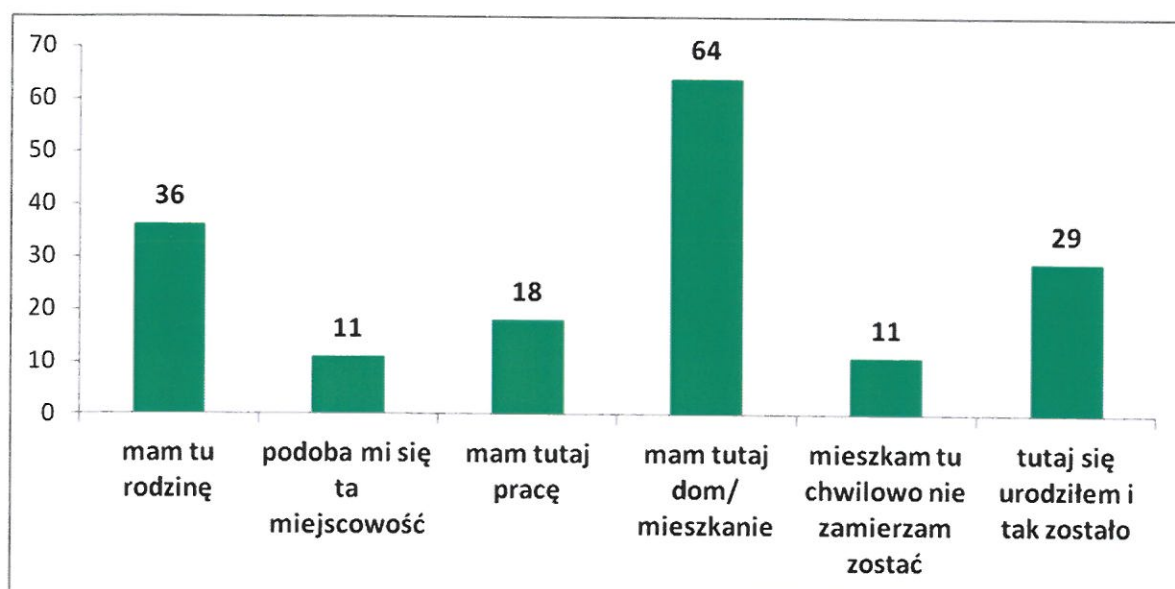


Źródło: opracowanie własne na podstawie badania ankietowego

2. Przyczyny zamieszkiwania daną miejscowość.

Na to pytanie mieszkańcy mogli wybrać maksymalnie po dwie odpowiedzi. Za najczęstszą przyczynę zamieszkiwania miejscowości wymienia się „posiadanie domu/ mieszkania”, a także „posiadanie rodziny”, czy też określenie, iż osoba tutaj się właśnie urodziła i tak zostało. Niestety co dziesiąty badany stwierdza, że mieszka tutaj chwilowo i nie zamierza zostać.

Wykres 24 Przyczyny zamieszkiwania daną miejscowość (%)



Źródło: opracowanie własne na podstawie badania ankietowego

3. Czy wiąże Pani/ Pan swoją przyszłość z miejscem zamieszkania?

50% badanych na to pytanie odpowiedziało „raczej tak”. Co czwarta osoba, nie potrafi jasno określić przyszłości z tym miejscem zamieszkania, odpowiadając jedynie „ani tak, ani nie”. Również co czwarta osoba odpowiada, iż raczej nie wiąże swojej przyszłości z tym miejscem zamieszkania.

4. Ocena obszarów życia miejscowości.

W kolejnym pytaniu poproszono mieszkańców o ocenę stopnia zadowolenia, bądź niezadowolenia z zamieszkiwania daną miejscowość, biorąc pod uwagę wiele istotnych obszarów życia. Wśród nich znalazły się takie oto: odczucie bezpieczeństwa na terenie miejscowości, czystość w Gminie, poziom edukacji podstawowej i gimnazjalnej, dostępność do przedszkoli i żłobków, komunikacja (miejska, połączenia z innymi miejscowościami), możliwość znalezienia pracy, dostępność obiektów służących wypoczynkowi i rekreacji, kultura (uczestnictwo w życiu kulturalnym), możliwość wygodnego robienia zakupów, dogodne korzystanie z różnego typu „drobnych” usług, dostępność placówek zdrowia, jakość usług pomocy społecznej, infrastruktura komunalna (wodociągi, kanalizacja, elektryczność), infrastruktura drogowa (sieć dróg, ich jakość, chodniki, parkingi), stwarzanie

warunków dla inwestorów (działania władz lokalnych mających przyciągnąć inwestorów), dostęp do Internetu, jakość obsługi w Urzędzie Gminy i jego jednostkach oraz możliwość załatwiania spraw urzędowych przez Internet.

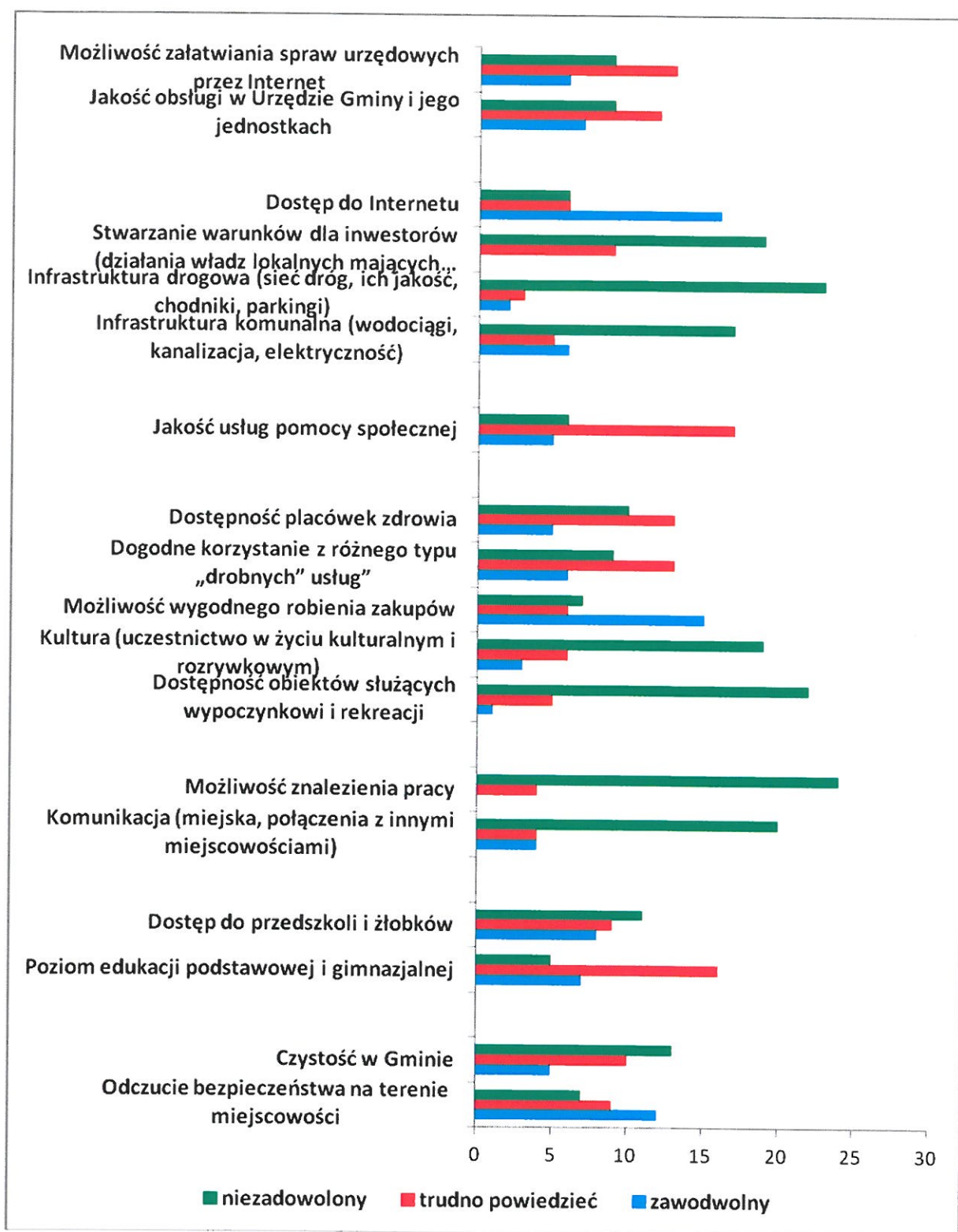
Niestety w ocenie wielu obszarów życia, osoby badane wykazywały niezadowolenie. **Najsłabiej wypadły następujące obszary, tam niezadowolenie wykazuje między 68% a 86% badanych:**

- komunikacja (miejska, łącznie z innymi miejscowościami),
- możliwość znalezienia pracy,
- dostępność obiektów służących wypoczynkowi i rekreacji,
- kultura (uczestnictwo w życiu kulturalnym i rozrywkowym),
- infrastruktura drogowa (sieć dróg, ich jakość, chodniki, parkingi),
- stwarzanie warunków dla inwestorów (działania władz lokalnych mających przyciągnąć inwestorów).

Niepokojący jest również fakt, iż wśród wielu obszarów, osoby nie mają jasnego stanowiska, odpowiadając „trudno powiedzieć”.

Duże zadowolenia mieszkańcy wykazują jedynie w obszarze „odczucia bezpieczeństwa na terenie miejscowości”, możliwości wygodnego robienia zakupów oraz dostępu do Internetu.

Wykres 25 Ocena obszarów życia miejscowości

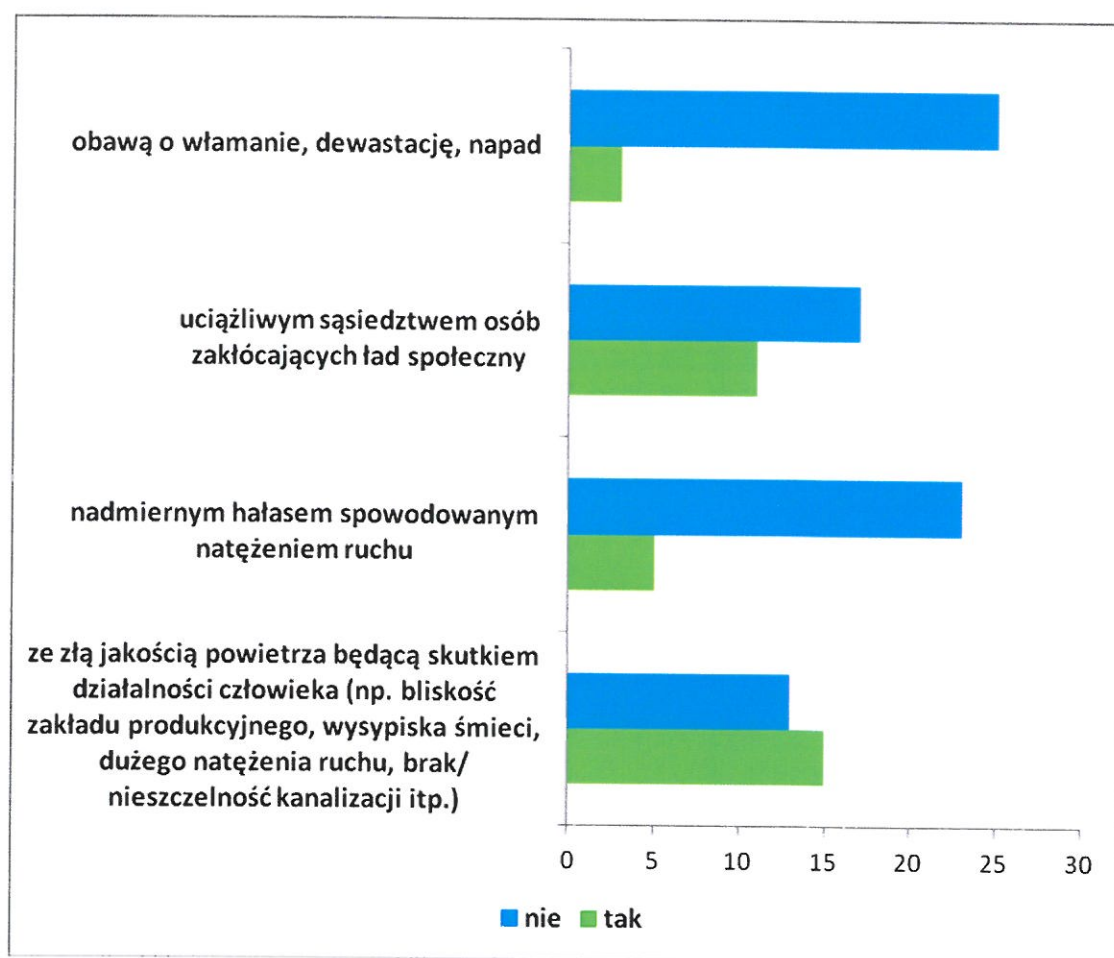


Źródło: opracowanie własne na podstawie badania ankietowego

5. W kolejnym pytaniu, zapytano o odniesienie się do najbliższego otoczenia, biorąc pod uwagę aspekt jakości powietrza, hałasu, uciążliwości sąsiadów oraz obawy o włamanie, dewastację czy napad.

Z odpowiedzi wynika, iż w Gminie Jeleśnia, ponad połowa badanych mieszkańców ma do czynienia ze złą jakością powietrza, blisko 40% narzeka także na uciążliwość sąsiedztwa osób zakłócających ład społeczny. W niewielkim stopniu badani zwrócili uwagę na nadmierny hałas spowodowany natężeniem ruchu, czy obawę o włamanie, dewastację lub napad.

Wykres 26 Czy w najbliższym otoczeniu, ma Pani/ Pan do czynienia?

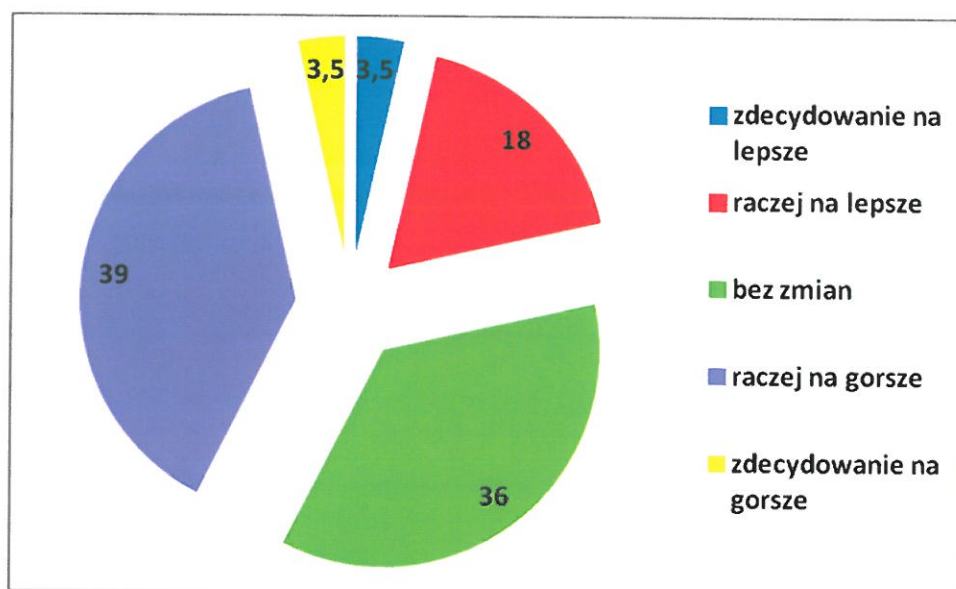


Źródło: opracowanie własne na podstawie badania ankietowego

6. Jedynie co piąta osoba wskazała, iż w ostatnich latach warunki życia w danej miejscowości zmieniły się na lepsze („zdecydowanie na lepsze” oraz „raczej na lepsze”), 36% badanych nie dostrzega żadnych zmian, i aż 42,5% osób

stwierdziły iż warunki życia zmieniły się na gorsze („raczej na gorsze” i „zdecydowanie na gorsze”).

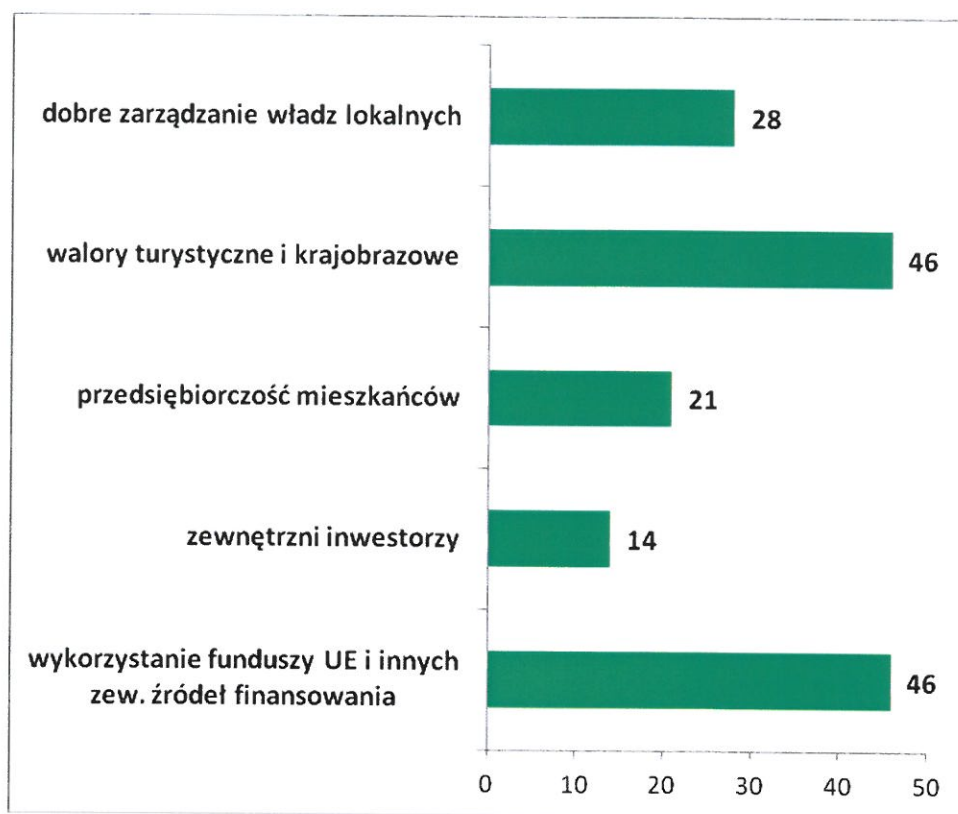
Wykres 27 Czy w ostatnich latach, warunki życia w danej miejscowości zmieniły się na lepsze? (%)



Źródło: opracowanie własne na podstawie badania ankietowego

7. Kolejne pytanie miało za zadanie zbadać **opinię mieszkańców w zakresie czynników, które sprzyjałyby rozwojowi danej miejscowości**. Ankietowani mogli wskazać max. 2 odpowiedzi. Aż 46% badanych, wskazało wykorzystanie funduszy UE i innych zewnętrznych źródeł finansowania, tyle samo osób wskazało na walory turystyczne i krajobrazowe. 28% badanych wskazuje także na dobre zarządzanie władz lokalnych. Jedna osoba wskazała również na „bliskość granicy ze Słowacją”.

Wykres 28 Czynniki sprzyjające rozwojowi miejscowości (%)



Źródło: opracowanie własne na podstawie badania ankietowego

8. Ostatnie pytanie dotyczyło wskazania oczekiwań wobec działań lokalnych władz na terenie Gminy. Osoby mogły wskazać max. 3 odpowiedzi.

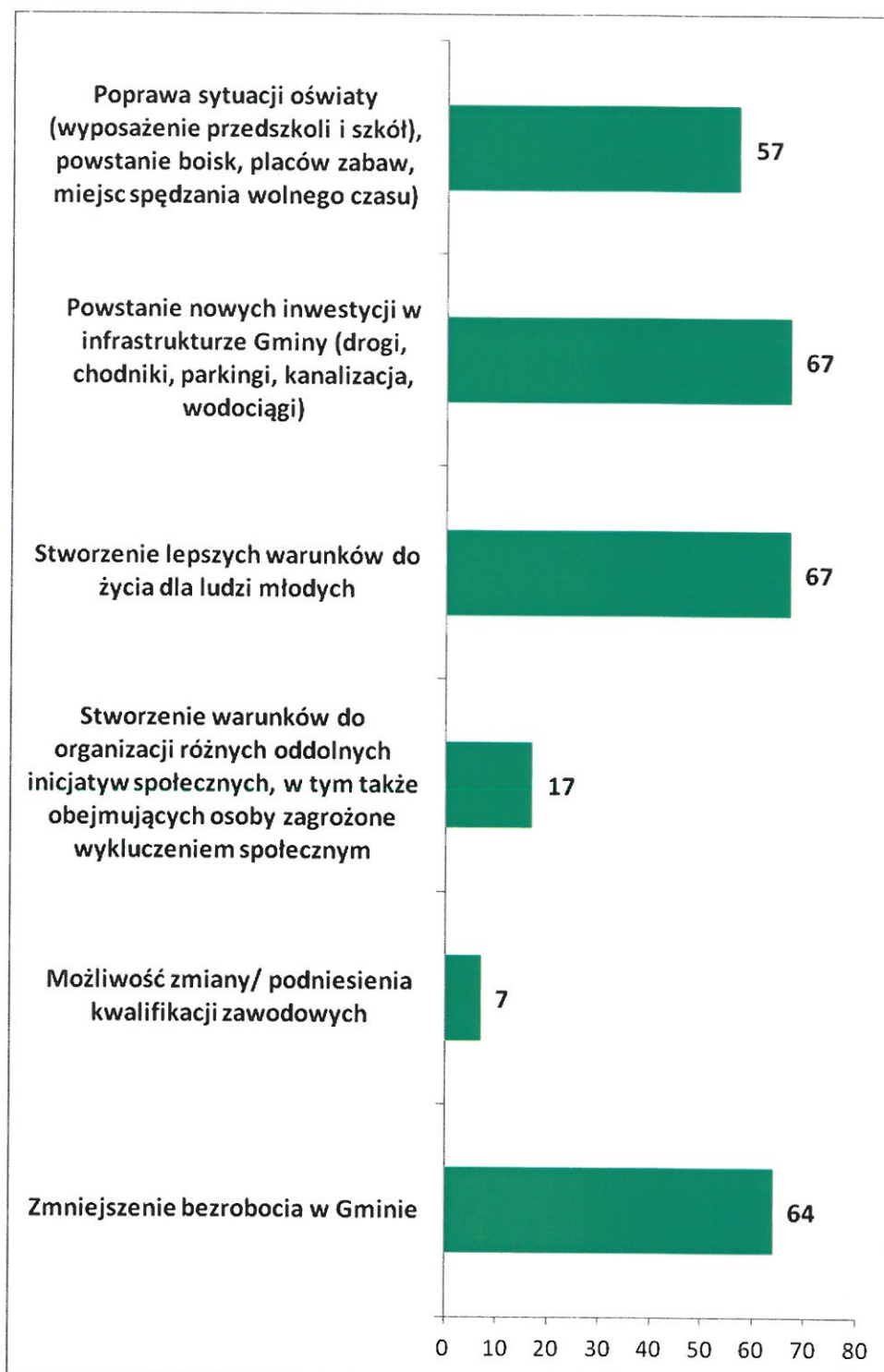
Wśród najczęstszych odpowiedzi znalazły się:

- stworzenie lepszych warunków do życia dla młodych ludzi,
- powstanie nowych inwestycji w infrastrukturze Gminy (drogi, chodniki, parkingi, kanalizacja, wodociągi),
- zmniejszenie bezrobocia w Gminie,
- poprawa sytuacji oświaty (wyposażenie przedszkoli i szkół, powstanie boisk, placów zabaw, miejsc spędzania wolnego czasu).

Na dalszym miejscu znalazły się kwestie związane z możliwością zmiany/podniesienia kwalifikacji zawodowych oraz stworzenia warunków do organizacji różnych oddolnych społecznych.

Jedna osoba wskazała także na konieczność ponoszenia odpowiedzialności za podjęte decyzje i zwiększenie zainteresowania potrzebami mieszkańców.

Wykres 29 Oczekiwania wobec działań lokalnych władz na terenie Gminy (%)



Źródło: opracowanie własne na podstawie badania ankietowego

Misja i wizja Gminy Jeleśnia.

Misja Gminy Jeleśnia

Misją Gminy Jeleśnia jest wykorzystanie potencjału mieszkańców oraz środowiska naturalnego w celu zrównoważonego rozwoju całego jej obszaru, jako Gminy turystycznej, atrakcyjnej dla mieszkańców, podmiotów tutaj działających oraz przejezdnych i turystów.

Misja ta odpowiada na postulaty mieszkańców wszystkich sołectw, którzy poprzez udział w spotkaniach wyrazili chęć współudziału w rozwoju całej Gminy. Szereg sugestii, oceny dotychczasowych działań, określenie mocnych i słabych stron a głównie położenie geograficzne i naturalne zasoby, pozwoliły na wyodrębnienie domeny Gminy jaką jest turystyka. Zrównoważony rozwój ma mieć odzwierciedlenie w zagwarantowaniu poprawy sytuacji ekonomiczno-finansowej wszystkich mieszkańców i instytucji działających na terenie Gminy, również z miejscowości, które charakter turystyczny mają mniejszy. Koniecznym będzie promowanie inwestycji szanujących ład przestrzenny oraz środowisko naturalne, które muszą wpływać na polepszenie komfortu życia i zdrowie mieszkańców. Misja zakłada również udostępnienie zasobów potencjalnym i istniejącym przedsiębiorcom w celu ułatwienia tak zakładania jak i rozwoju funkcjonujących podmiotów gospodarczych, gwarantując w ten sposób stabilny dochód właścicielom oraz atrakcyjne i trwałe miejsca pracy dla mieszkańców Gminy. Zakłada się także działania i pomoc dla pozostałych podmiotów z Gminy, w tym przede wszystkim organizacji pozarządowych, w celu pozyskania środków i pomocy w organizacji przedsięwzięć nie mających w założeniach osiągnięcie zysków, ale wpływających na zachowanie tradycyjnych wartości regionu oraz zwiększenie bezpieczeństwa mieszkańców i środowiska naturalnego, w tym także zachowanie dziedzictwa narodowego.

Wizja Gminy Jeleśnia w roku 2020.

Celem działań podjętych przez wszystkie instytucje i podmioty zlokalizowane na terenie Gminy, jak również przez samych mieszkańców, będzie osiągnięcie w 2020 roku statusu Gminy jako **wysoko rozwiniętego ośrodka turystycznego** wykorzystującego zasoby tak naturalne jak i ludzkie.

Ośrodek ten będzie integrował miejscowości zlokalizowane na terenie Gminy poprzez wspólne przedsięwzięcia nawzajem się przenikające. Rozwój działalności gospodarczej w zakresie turystyki pozwoli na rozbudowę istniejących atrakcji oraz pojawienie się szeregu rentownych miejsc okołoturystycznych. Także instytucje publiczne wpłyną na stworzenie miejsc przyciągających rzesze turystów, które wzmocnią pozytywny wizerunek Gminy w oczach potencjalnych inwestorów. Przyciągające turystów atrakcje wpłyną na rozwój działalności agro-turystycznych oraz restauracyjno-hotelarskich, gdzie tak przedsiębiorstwa jak i zwykli mieszkańcy będą oferować szereg usług dla przyjezdnych planujących skorzystać z uroków Gminy oraz powstałej na jej terytorium infrastruktury.

Gmina będzie wspierać rozwój istniejących przedsiębiorstw oraz będzie pomagać osobom zainteresowanym w zakładaniu działalności gospodarczej. Promowane będą działalności związane z turystyką oraz naturalnym wykorzystaniem zasobów przyrodniczych. Wykorzystana zostanie bliskość granicy Polsko-Słowackiej w kierunku rozwoju infrastruktury granicznej oraz współpracy z pobliskimi miejscowościami w celu wykorzystania możliwości współfinansowania różnego rodzaju działań.

Przyjeżdżający turyści, mieszkańcy oraz przedsiębiorcy będą korzystać z dobrej jakości i bezpiecznej sieci dróg Gminnych i Powiatowych. Dzięki wsparciu władz gminnych i powiatowych poprawi się sytuacja w zakresie transportu publicznego.

Nastąpi znacząca poprawa stanu środowiska naturalnego z zwłaszcza zmniejszy się poziom tzw. „niskiej emisji”. Poprawa ta będzie wynikać z wysokiego wykorzystania odnawialnych źródeł energii, termomodernizacji obiektów położonych na terenie Gminy oraz poprawie świadomości mieszkańców i przyjezdnych w zakresie dbałości o stan ekosystemu.

Działania związane z ochroną przyrody przyniosą również Gminie i mieszkańcom szereg oszczędności, które to zostaną wykorzystane w celu dalszego rozwoju Gminy.

Dbałość o środowisko naturalne będzie się łączyć z ochroną dziedzictwa narodowego poprzez szereg inwestycji, akcji promocyjno- informacyjnych dbających o zabezpieczenie w pamięci pozamaterialnej spuścizny poprzednich pokoleń. W zakresie rozwoju życia

kulturalnego powziętych zostanie wiele działań realizowanych tak przez instytucje publiczne jak i pozarządowe, skutkiem czego będzie większa integracja mieszkańców Gminy oraz zwiększone zainteresowanie turystów imprezami organizowanymi na terenie miejscowości Gminy Jeleśnia.

Dzieci i młodzież stanowią podstawę prawidłowego rozwoju Gminy. W 2020 roku istnieć będzie sprawnie funkcjonujący i dobrze wyposażony system edukacji podstawowej i gimnazjalnej zachęcający uczniów nie tylko do nauki ale i ogólnego rozwoju powiązanego z przynależnością do ziemi żywieckiej. Ważna będzie dbałość o rozwój pozaedukacyjnych form spędzania czasu przez najmłodszych. Dzięki zabezpieczeniu wysokiej jakości i odpowiedniej ilości miejsc w żłobkach oraz przedszkolach, poprawi się sytuacja finansowa gospodarstw domowych oraz stopnia rozwoju zawodowego młodych kobiet – matek. Działania te będą miały wpływ na ograniczenie efektu emigracji zarobkowej.

Dzięki poprawiającym się technologiom medycznym i pozytywnym trendom w zakresie zdrowego stylu życia, wydłuża się okres życia mieszkańców. W 2020 roku osoby w wieku podeszłym i osoby niepełnosprawne – niesamodzielne, będą mogły skorzystać z różnych form pomocy – od opieki paliatywnej oferowanej w specjalnym ośrodku, do pomocy domowej dzięki realizowanym specjalnym programom.

Bezpieczeństwo odgrywać będzie szczególną rolę w zarządzaniu Gminą. W 2020 roku na jej terenie będzie się znajdować sprawnie funkcjonujący i efektywnie wyposażony system Ochotniczych Straży Pożarnych. Poza tym zostanie zrealizowanych szereg działań infrastrukturalnych poprawiających bezpieczeństwo mieszkańców i przyrody.

Negatywny trend w zakresie produkcji rolnej zostanie odwrócony i w 2020 roku szereg gospodarstw rolnych będzie rentownie produkować wyspecjalizowane produkty rolne, w części powiązane z ich działalnością turystyczną.

Rozwój Gminy jest nieodwracalnie związany ze sprawną komunikacją pomiędzy mieszkańcami, przedsiębiorcami, instytucjami pozarządowymi a administracją samorządową. W celu jej usprawnienia zostanie stworzony system elektronicznych usług publicznych, wykorzystujący Internet w dotarciu do jego użytkowników. Pod kątem infrastrukturalnym stworzone zostaną ułatwienia w dostępie do Internetu poprzez wykorzystanie środków UE tak przez prywatnych operatorów jak i podmioty publiczne.

Samorząd Gminy w okresie do 2020 roku, efektywnie będzie się ubiegać o zewnętrzne, bezzwrotne źródła finansowania szeregu przedsięwzięć, tak inwestycyjnych, jak i nakierowanych na rozwój lokalnych zasobów ludzkich. Zrealizowane projekty będą

podnosiły kwalifikacje mieszkańców, dzięki czemu osoby te staną się bardziej konkurencyjne na rynku pracy. Dodatkowo zwiększy się aktywność społeczności lokalnej, co przyczyni się do skuteczniejszego funkcjonowania administracji lokalnej.

Mieszkańcy Gminy Jeleśnia będą mogli liczyć na kompleksowe wsparcie ze strony Gminy, w zakresie czynnego udziału w doskonaleniu zawodowym, rozwijaniu swoich umiejętności i zdolności, kształtowaniu postaw, zachowań i motywacji, a także doskonaleniu kondycji fizycznej i psychicznej. W zadaniach tych będzie uczestniczyć sprawnie funkcjonujące Centrum Usług Społecznych mające głównie na celu likwidację zjawiska wykluczenia społecznego.

W 2020 roku mieszkańcy będą się w pełni utożsamiać z miejscem zamieszkania a ich wytrwałość, pracowitość i pomysłowość gwarantować będą trwałe i wysoki rozwój Gminy.

Cele strategiczne służące osiągnięciu misji:

MISJA					
<u>Wykorzystanie potencjału mieszkańców oraz środowiska naturalnego w celu zrównoważonego rozwoju całego jej obszaru, jako Gminy turystycznej, atrakcyjnej dla mieszkańców, podmiotów tutaj działających oraz przejezdnych i turystów.</u>					
CELE STRATEGICZNE					
1. Rozwój turystyki i efektywna promocja Gminy.	2. Poprawa stanu i dostępności do infrastruktury publicznej.	3. Polepszenie stanu środowiska naturalnego oraz redukcja zagrożeń występujących na tym terenie.	4. Rozbudowa usług publicznych wychodzących na przeciw potrzebom społecznym mieszkańców.	5. Dbalność o stan dziedzictwa i kultury regionu.	6. Rozwój gospodarczy i rolniczy oraz stymulacja przedsiębiorczości.

Cele strategiczne i wynikające z nich cele operacyjne oraz propozycje zadań.

1. Cel strategiczny 1. Rozwój turystyki i efektywna promocja Gminy

Cele operacyjne:

- 1.1. Rozbudowa infrastruktury okołoturystycznej realizowana przez Gminę.
- 1.2. Rozbudowa infrastruktury turystycznej i okołoturystycznej przez podmioty prywatne
- 1.3. Działania promocyjne

Typy zadań przewidziane do realizacji:

- Poprawa dostępności i jakości szlaków turystycznych zlokalizowanych na terenie Gminy Jeleśnia.
- Wyznaczenie i przygotowanie miejsc biwakowych.
- Budowa ścieżek rowerowych na terenie Gminy.
- Modernizacja tras narciarskich.
- Budowa nowoczesnych wyciągów i kolei narciarskich.
- Budowa basenów, kąpielisk ogólnie dostępnych wraz z obiektami towarzyszącymi,
- Organizacja i budowa trasy biegowej (w tym zakup ratraka).
- Adaptacja nabrzeży na cele plażowe.
- Budowa parkingów w miejscach atrakcyjnych turystycznie.
- Przygotowanie koncepcji rozwoju turystyki w Gminie.
- Budowa boisk sportowych.
- Budowa placów zabaw.
- Budowa zewnętrznych siłowni dla dorosłych,
- Utworzenie portalu informacyjno-promocyjnego

2. Cel strategiczny 2. Poprawa stanu i dostępności do infrastruktury publicznej

Cele operacyjne:

- 2.1. Poprawa infrastruktury drogowej.
- 2.2. Poprawa dostępu do Internetu
- 2.3. Poprawa infrastruktury edukacyjnej i rekreacyjnej

Typy zadań przewidziane do realizacji:

- Przebudowa i remont dróg Gminnych.
- Budowa chodników oraz poboczy w ciągu dróg gminnych, powiatowych oraz drogi wojewódzkiej.
- Komunalizacja dróg Gminnych.
- Poprawa odwodnienia dróg gminnych.
- Uzupełnienie infrastruktury drogowej o aktywne systemy bezpieczeństwa takie jak progi zwalniające, lustra, przejścia dla pieszych itp.
- Ograniczenie zjawiska wykluczenia cyfrowego poprzez dostęp Internetu dla rodzin ubogich z dofinansowaniem.
- Ograniczenie zjawiska wykluczenia cyfrowego poprzez dostęp Internetu dla „białych plam”.
- Organizacja kursów, szkoleń z obsługi komputera oraz korzystania z dostępu do Internetu.
- Uzupełnienie infrastruktury edukacyjnej o obiekty sportowe.
- Budowa placów zabaw.
- Doposażenie szkół podstawowych oraz Gimnazjów.
- Rozwój pozaszkolnych przedsięwzięć dla dzieci i młodzieży.
- Organizacja świetlic w szkołach Gminnych.
- Utworzenie żłobka.

3. Cel strategiczny 3. Polepszenie stanu środowiska naturalnego oraz redukcja zagrożeń występujących na tym terenie.

Cele operacyjne:

- 3.1. Poprawa środowiska naturalnego poprzez redukcję emisji zanieczyszczeń do ziemi, wód i atmosfery
- 3.2. Redukcja zagrożeń pochodzących ze środowiska naturalnego

Typy zadań przewidziane do realizacji:

- Dokończenie budowy sieci kanalizacyjnej na terenie Gminy.
- Budowa zbiorczych mikrooczyszczalni ścieków w miejscach bez możliwości budowy sieci kanalizacyjnej.
- Termomodernizacja budynków publicznych.
- Realizacja programu redukcji niskiej emisji oraz eliminacji azbestu.
- Wdrożenie programu wsparcia mieszkańców przy inwestycjach w odnawialne źródła energii.
- Rozbudowa istniejącego wodociągu.
- Przeprowadzenie akcji edukacyjno – informacyjnej dotyczącej ochrony środowiska w tym gospodarki odpadami i ochrony atmosfery.
- Kompleksowa termomodernizacja obiektów szkolnych i przedszkolnych w gminie Jeleśnia.
- Przebudowa nieefektywnego energetycznie oświetlenia ulicznego na oświetlenie charakteryzujące się zwiększoną sprawnością energetyczną w gminie Jeleśnia.
- Modernizacja ujęcia wody w Sopotni Wielkiej wraz z rozbudową sieci wodociągowej,
- Rozbudowa punktu selektywnej zbiórki odpadów komunalnych wraz z zakupem pojemników do segregacji dla mieszkańców,
- Modernizacja sprzętu ratowniczego Ochotniczych Straży Pożarnych zlokalizowanych na terenie Gminy Jeleśnia.
- Budowa nowej strażnicy w Krzyżówkach.

- Wdrożenie systemu monitoringu wizyjnego w miejscach o wysokim stopniu zagrożenia.
- Modernizacja systemów melioracyjnych,

4. Cel strategiczny 4. Rozbudowa usług publicznych wychodzących na przeciw potrzebom społecznym mieszkańców.

Cele operacyjne:

- 4.1. Poprawa usług publicznych w zakresie administracji
- 4.2. Likwidacja zjawiska wykluczenia społecznego
- 4.3. Redukcja bezrobocia w Gminie
- 4.4. Poprawa dostępu do usług zdrowotnych

Typy zadań przewidziane do realizacji:

- Optymalizacja usług administracyjnych obejmująca wdrożenie elektronicznych usług publicznych,
- Realizacja programów pomocy osobom wykluczonym społecznie.
- Budowa ośrodka dla osób starszych oraz niepełnosprawnych.
- Wsparcie dla programu opieki nad osobami niepełnosprawnymi w tym wynajmu specjalistycznego sprzętu.
- Likwidacja barier architektonicznych, w tym w obiektach użyteczności publicznej.
- Wykorzystanie pustostanów do celów mieszkań socjalnych,
- Organizacja punktu informacyjnego o możliwościach pozyskiwania środków UE.
- Remont obiektu byłego dworca PKP w Jelesni wraz z zagospodarowaniem przyległego otoczenia z przeznaczeniem na świetlicę środowiskową.
- Zapobieganie wykluczeniu społecznemu dzieci i młodzieży z terenu gminy Jelesnia.
- Realizacja przedsięwzięć redukujących efekt bezrobocia.
- Organizacja punktu informacyjnego o możliwościach pozyskiwania środków UE.
- Wsparcie w zakresie realizacji programów profilaktyki w ochronie zdrowia.

5. Cel strategiczny 5. Dbłość o stan dziedzictwa i kultury regionu

Cele operacyjne:

- 5.1. Wzmocnienie potencjału kulturalnego Gminy
- 5.2. Dbłość o dziedzictwo kulturalne

Typy zadań przewidziane do realizacji:

- Wykorzystanie Strażnicy w Sopotni Małej na cele rozwoju kultury dla młodzieży i dzieci.
- Rozwój integracji inicjatyw kulturalnych.
- Budowa gminnego amfiteatru.
- Przedsięwzięcie wspierające stworzenie bazy ustnych przekazów, legend i bajek związanych z kulturą miejscowości zlokalizowanych na terenie Gminy.
- Zebranie i spisanie słownika gwary tegoż rejonu.
- Wsparcie działań polegających na współpracy Instytucji kultury zlokalizowanych na terenie Gminy z instytucjami z innych regionów/państw.
- Aktywizacja i wykorzystanie niektórych obiektów publicznych w celach społecznych.
- Przeprowadzanie działań krzewiących tradycję kultury ludowej, rzemiosła i przetwórstwa produktów pochodzenia owczego i koziego,
- Restauracja i rewitalizacja zabytków zlokalizowanych na terenie Gminy.
- Promocja zabytków zlokalizowanych na terenie Gminy.
- Edukacja historyczna wśród mieszkańców, zwłaszcza młodzieży.

6. Cel strategiczny 6. Rozwój gospodarczy i rolniczy oraz stymulacja przedsiębiorczości.

Cele operacyjne:

- 6.1. Rozwój przedsiębiorczości na terenie Gminy
- 6.2. Rozwój rolnictwa na terenie Gminy.

Typy zadań przewidziane do realizacji:

- Promocja przedsiębiorczości w tym rzemiosła.
- Cykl szkoleń i doradztwo dla zainteresowanych otwieraniem działalności gospodarczej.
- Komasacja pól.
- Współpraca z lasami państwowymi oraz kołami łowieckimi w zakresie zabezpieczenia pól uprawnych przed dziką zwierzyną.
- Prowadzenie akcji koszenia nieużytków.
- Rozwój agroturystyki i rolnictwa poprzez promocję i edukację,
- Wsparcie dla instytucji zrzeszających gospodarstwa rolne,
- Przeprowadzanie akcji promocyjnej lokalnych przedsiębiorców rolnych,
- Promocja hodowli owiec.

Uszczegółowienie zadań.

Poniżej przedstawiono uszczegółowione informacje na temat zaproponowanych w ramach strategii zadań

Cel strategiczny nr 1: „Rozwój turystyki i efektywna promocja Gminy”:

L.p.	Zadanie	Opis planowanego zadania
1.	Poprawa dostępności i jakości szlaków turystycznych zlokalizowanych na terenie Gminy Jeleśnia	<p>Zadanie inwestycyjne</p> <p>Aktualnie szlaki i trasy turystyczne posiadają niewłaściwe i w wielu przypadkach zniszczone oznakowanie, co prowadzi do dezintegracji turystów.</p> <p>Zadanie to będzie polegało na ustawieniu tablic informacyjnych i oznakowania szlaków – szczególnie dotyczy to trasy turystycznej na Pilsko.</p> <p>Uporządkowana gospodarka turystyczna w tym oznakowanie szlaków turystycznych spowoduje racjonalizację korzystania z zasobów przyrody oraz zmniejszenie zjawiska niekontrolowanej penetracji lasów.</p>
2.	Wyznaczenie i przygotowanie miejsc biwakowych	<p>Zadanie inwestycyjne</p> <p>Aktualnie miejsca biwakowe są przygotowane przez Nadleśnictwo, zlokalizowane są one w różnych miejscach na terenie gminy. W ramach niniejszego zadania przeprowadzony zostanie remont zniszczonej infrastruktury takiej jak wiaty, miejsca dna ognisko,</p>
3.	Budowa ścieżek rowerowych na terenie Gminy	<p>Zadanie inwestycyjne</p> <p>Aktualnie w Korbielowie istnieje infrastruktura dla rowerzystów.</p> <p>W ramach tego zadania planowane jest uzupełnienie tras rowerowych szczególnie z Sopotni Wielkiej do Jeleśni – aktualnie jest to uczęszczana przez rowerzystów droga przez las oraz z Korbielowa do Jeleśni po istniejącej drodze gminnej. W ramach zadania drogi te planuje się</p>

		przystosować do bezpiecznej jazdy na rowerze.
4.	Modernizacja tras narciarskich	<p>Zadanie inwestycyjne</p> <p>Do 2010 roku w Sopotni Wielkie funkcjonował jeden wyciąg narciarski, aktualnie wyciąg ten nie funkcjonuje i został przejęty przez prywatnego właściciela.</p> <p>W ramach zadania planowana jest przez nowego właściciela przebudowa wyciągu, jego unowocześnienie i uruchomienie dla narciarzy.</p>
5.	Budowa	
6.	nowoczesnych wyciągów i kolei narciarskich Budowa infrastruktury narciarskiej w Sopotni Wielkiej	
7.	Organizacja i budowa trasy biegowej (zakup ratraka)	<p>Zadanie inwestycyjne</p> <p>Aktualnie istnieje i funkcjonuje trasa biegowa w Korbielowie. Planowane zadanie polegało będzie na zakupie małego ratraka w celu przygotowywania trasy dla narciarzy biegowych.</p>
8.	Adaptacja nabrzeży na cele plażowe	<p>Zadanie inwestycyjne</p> <p>W Jeleśni istnieje stare niewykorzystywane boisko sportowe, które zlokalizowane jest nad rzeką. W ramach zadania planuje się wykorzystanie utwardzonego placu boiska na cele plażowe.</p>
9.	Budowa parkingów w miejscach atrakcyjnych turystycznie	<p>Zadanie inwestycyjne</p> <p>W ramach zadania planowana jest utworzenie parkingu przy kościele w Krzyżowej, gdzie aktualnie w trakcie nabożeństw samochody ustawiane są wzdłuż drogi co stwarza niebezpieczeństwo zarówno dla pieszych jak i dla innych pojazdów z powodu znacznego zwężenia drogi.</p> <p>Aktualnie nie zaplanowano innych lokalizacji parkingów na obszarze gminy.</p>
10.	Budowa parkingu przy kościele w Krzyżowej	

11.	Przygotowanie koncepcji rozwoju turystyki w Gminie	Zadanie pozainwestycyjne W ramach zadania planuje się przygotowanie dokumentu, który będzie zestawieniem planowanych działań w zakresie rozwoju turystycznego zgodnie z zasadami ekorozwoju oraz z planem zagospodarowania Gminy Jeleśnia.
12.	Budowa boisk sportowych	Zadanie inwestycyjne W chwili obecnej na terenie gminy Jeleśnia są rozpoczęte
13.	Budowa boiska w Pewli Wielkiej	trzy inwestycje polegające na budowie boisk sportowych, w Sopotni Wielkiej- rozpoczęto w 2013 roku, w Krzyżowej - rozpoczęto w 2011 roku oraz w Korbielowie - rozpoczęto w 2014 roku.
14.	Budowa obiektu sportowego przy szkole w Krzyżowej	W ramach niniejszego zadania planowane jest dokończenie rozpoczętych wcześniej działań. Na budowę boiska w Pewli Wielkiej w 2014 roku Gmina Jeleśnia zakupiła teren. Zadanie w Krzyżowej polegało będzie na budowie boiska typu Orlik przy szkole w Krzyżowej.. Niemniej jednak w pierwszej kolejności planowane jest dokończenie rozpoczętych boisk.
15.	Budowa placów zabaw	Zadanie inwestycyjne W ramach tego zadania planowane są place zabaw przy budynkach szkół.
16.	Budowa zewnętrznych siłowni dla dorosłych	Aktualnie w 2015 roku zbudowano w Korbielowie i w Jelesni przy szkołach dwie siłownie zewnętrzne. W ramach tego zadania planuje się w pozostałych sołectwach przy szkołach urządzić podobne siłownie zewnętrzne.
17.	Utworzenie portalu informacyjno-promocyjnego	Zadanie pozainwestycyjne Zadanie to polegało będzie na utworzeniu na bazie strony internetowej bazy danych o gminie Jeleśnia, a także bazy turystycznej i noclegowej.

Cel strategiczny nr 2: „Poprawa stanu i dostępności do infrastruktury publicznej”:

L.p.	Zadanie	Opis planowanego zadania
1.	Przebudowa i remont dróg gminnych	Zadanie inwestycyjne Planowane zadanie polegać będzie na przebudowie niektórych dróg gminnych w celu poprawy komfortu użytkowania i poprawy bezpieczeństwa zarówno kierowców i pieszych. Na etapie opracowania niniejszej prognozy nie ma wyszczególnionych wszystkich dróg do modernizacji i przebudowy
2.	Budowa chodników oraz poboczy w ciągu dróg gminnych, powiatowych oraz drogi wojewódzkiej	Zadanie inwestycyjne Zadanie polegało będzie na budowie chodników wzdłuż istniejących dróg gminnych, powiatowych i wojewódzkich. Realizację tego zadania będzie prowadzić nie tylko Gmina Jelesnia, ale także Powiatowy Zarząd Dróg w Żywcu oraz Zarząd Dróg Wojewódzkich w Katowicach. Aktualnie wiadomo, iż w pierwszej kolejności budowany będzie chodnik wzdłuż drogi wojewódzkiej nr 945 w Jelesni Krzyżowej. Lokalizacja kolejnych etapów tego zadania zostanie ustalona na podstawie analizy najbardziej uczęszczanych przez pieszych odcinków dróg, które w chwili obecnej nie posiadają chodników.
3.	Komunalizacja dróg Gminnych	Zadanie nieinwestycyjne Zadanie polegało będzie na sprawdzeniu stanu własności dróg gminnych i ewentualnym wykupie terenów od właścicieli prywatnych.
4.	Poprawa odwodnienia dróg gminnych	Zadanie inwestycyjne Niektóre drogi gminne oraz rolnicze nie posiadają odwodnienia co przyczynia się do ich podtopienia w trakcie długotrwałych deszczów. Zadanie nie ma sprecyzowanych lokalizacji.
5.	Uzupełnienie	Zadanie inwestycyjne

	<p>infrastruktury drogowej o aktywne systemy bezpieczeństwa takie jak progi zwalniające, lustra, przejścia dla pieszych itp.</p>	<p>Zadanie będzie polegało na uzupełnieniu istniejącej infrastruktury, w celu zwiększenia bezpieczeństwa pieszych i poprawy płynności ruchu i komfortu jazdy.</p>
6.	<p>Ograniczenie zjawiska wykluczenia cyfrowego poprzez dostęp Internetu dla rodzin ubogich z dofinansowaniem</p>	<p>Zadanie pozainwestycyjne planowane działanie będzie realizowane poprzez udzielanie dofinansowania dla rodzin bez możliwości finansowych na dostęp do sieci internetowej wraz z zakupem sprzętu komputerowego na preferencyjnych warunkach.</p>
7.	<p>Ograniczenie zjawiska wykluczenia cyfrowego poprzez dostęp Internetu dla „białych plam” Zapobieganie wykluczeniu społecznemu dzieci i młodzieży z terenu gminy Jeleśnia</p>	<p>Zadanie pozainwestycyjne Planowane działania polegać będą na zwiększeniu dostępu do sieci internetowej wszystkich mieszkańców gminy. Zadanie to będzie realizowane poprzez wzmocnienie mocy anten sieci komórkowych przez firmy telekomunikacyjne.</p>
8.	<p>Organizacja kursów, szkoleń z obsługi</p>	<p>Zadanie pozainwestycyjne Zadanie polegać będzie na organizacji szkoleń i kursów dla dzieci, młodzieży oraz osób dorosłych w zakresie</p>

	komputera oraz korzystania z dostępu do Internetu	nauki korzystania z komputerów i Internetu.
9.	Uzupełnienie infrastruktury edukacyjnej o obiekty sportowe Budowa sali gimnastycznej w Sopotni Małej Budowa basenów, kąpielisk ogólnodostępnych wraz z obiektami towarzyszącymi	Zadanie inwestycyjne Zadanie to poleć będzie na uzupełnieniu budynków szkół o obiekty sportowe w postaci sal gimnastycznych. Zadanie w Sopotni Małej polegało będzie na budowie sali gimnastycznej przy szkole. Aktualnie poza salą gimnastyczną w Sopotni Małej nie ma innych lokalizacji budowy sal gimnastycznych.
10.	Doposażenie szkół podstawowych oraz Gimnazjów	Zadanie inwestycyjne Zadanie polegało będzie na doposażeniu obiektów szkół o nowe piłki, naprawę uszkodzonej nawierzchni boisk, oraz naprawę siatek przy kosztach boisk do piłki koszykowej lub siatek w bramkach do piłki nożnej.
11.	Rozwój pozaszkolnych przedsięwzięć dla dzieci i młodzieży	Zadanie pozainwestycyjne W ramach zadania organizowane będą zajęcia ogólnorozwojowe, a także artystyczne i ruchowe dla dzieci i młodzieży. Zajęcia te prowadzone będą w szkołach w ramach zajęć świetlicowych i pozalekcyjnych edukacyjnych i wyrównawczych.
12.	Organizacja świetlic w szkołach Gminnych	
13.	Utworzenie żłobka	Zadanie inwestycyjne Zadanie to planowane jest przez prywatną osobę w celu

**Cel strategiczny
nr 3:**

„Polepszenie

stanu środowiska naturalnego oraz redukcja zagrożeń występujących na tym terenie”:

L.p.	Zadanie	Opis planowanego zadania
1.	Dokończenie budowy sieci kanalizacyjnej na terenie Gminy	Zadanie inwestycyjne W ramach tego zadania kontynuowana będzie budowa sieci kanalizacji sanitarnej na terenie gminy Jeleśnia
2.	Budowa zbiorczych mikrooczyszczalni i ścieków w miejscach bez możliwości budowy sieci kanalizacyjnej	Zadanie inwestycyjne Zadanie to będzie realizowane po zakończeniu budowy sieci kanalizacji sanitarnej. W miejscach gdzie nie ma możliwości budowy sieci kanalizacji sanitarnej dla budynków rozproszonych budowane będą przydomowe oczyszczalnie ścieków.
3.	Termomodernizacja budynków publicznych Kompleksowa termomodernizacja obiektów szkolnych i przedszkolnych w gminie Jeleśnia	Zadanie inwestycyjne Zadanie ma na celu działania termomodernizacyjne polegające na dociepleniu ścian, dachów i stropów, wymianę stolarki okiennej i drzwiowej oraz wymiana instalacji c.o. i źródła ciepła w budynkach użyteczności publicznej. Zadanie to dotyczyć będzie budynków Przedszkola w Przyborowie, Szkoły w Sopotni Wielkiej oraz Zespołu Szkół nr 5 w Korbielowie. Aktualnie inne budynki nie są planowane do przeprowadzenia termomodernizacji.
4.	Realizacja programu	Zadanie inwestycyjne Zadanie to polegało będzie na wymianie kotłów oraz

	redukcji niskiej emisji oraz eliminacji azbestu	demontażu i usuwania powłok zawierających azbest z dachów i elewacji budynków prywatnych należących do mieszkańców gminy Jeleśnia.
5.	Wdrożenie programu wsparcia mieszkańców przy inwestycjach w odnawialne źródła energii	Zadanie inwestycyjne Zadanie to polegało będzie na udzielaniu dofinansowania dla mieszkańców gminy Jeleśnia na montaż kolektorów słonecznych do podgrzewania ciepłej wody użytkowej oraz ogniw fotowoltaicznych o wytwarzania energii elektrycznej.
6.	Rozbudowa istniejącego wodociągu Modernizacja ujęcia wody w Sopotni Wielkiej wraz z rozbudową sieci wodociągowej	Zadanie inwestycyjne Zadanie to polegało będzie na uzupełnieniu istniejącej sieci wodociągowej oraz modernizacji w celu zapewnienia mieszkańcom dobrej jakości wody do picia.
7.	Przeprowadzenie akcji edukacyjno – informacyjnej dotyczącej ochrony środowiska w tym gospodarki odpadami i ochrony atmosfery	Zadanie nieinwestycyjne Zadanie będzie miało charakter edukacyjno-informacyjnych prowadzone będzie poprzez lekcje wychowawcze w szkołach i przedszkolach, a także poprzez artykuły prasowe i informacje na stronie internetowej gminy Jeleśnia.
8.	Przebudowa nieefektywnego energetycznie	Zadanie inwestycyjne Zadanie będzie polegało na wymianie nie ekologicznego oświetlenia ulicznego. Aktualnie nie ma wykazu lamp do

	oświetlenia ulicznego na oświetlenie charakteryzujące się zwiększoną sprawnością energetyczną w gminie Jeleśnia	wymiany, zadanie to realizowane będzie na bieżąco.
9.	Rozbudowa punktu selektywnej zbiórki odpadów komunalnych wraz z zakupem pojemników do segregacji dla mieszkańców	Zadanie inwestycyjne Aktualnie PSZOK mieści się na terenie Zakładu Gospodarki Komunalnej przy ulicy Suskiej w Jeleśni. Zadanie będzie polegało na zakupie podajnika taśmowego oraz kontenerów na odpady selektywnie gromadzone. W ramach zadania nie będzie powstawała nowa infrastruktura ani nowe budynki. Działania planowane są doposażeniem wykorzystywanego tam aktualnie sprzętu.
10.	Modernizacja sprzętu ratowniczego Ochotniczych Straży Pożarnych zlokalizowanych na terenie Gminy Jeleśnia	Zadanie inwestycyjne Zadanie polegało będzie na zakupie brakującego specjalistycznego sprzętu i wyposażenia dla Ochotniczych Straży Pożarnych.
11.	Budowa nowej strażnicy w Krzyżówkach	Zadanie inwestycyjne Zadanie to polegało będzie na budowie nowego budynku Strażnicy w Krzyżówkach. Nowy budynek powstanie w miejscu starego.
12.	Wdrożenie systemu monitoringu	Zadanie inwestycyjne Zadanie polegało będzie na wdrożeniu możliwości monitorowania stanu wód powierzchniowych i stanów

	wizyjnego w miejscach o wysokim stopniu zagrożenia	rzek i potoków w celu stworzenia możliwości informacji dla mieszkańców o zagrożeniach.
13.	Modernizacja systemów melioracyjnych	Zadanie inwestycyjne Zadanie polegało będzie na wymianie uszkodzonych lub zużytych urządzeń melioracyjnych w trakcie remontów i modernizacji dróg i budowy chodników.

Cel strategiczny nr 4: „Rozbudowa usług publicznych wychodzących na przeciw potrzebom społecznym mieszkańców”:

L.p.	Zadanie	Opis planowanego zadania
1.	Optymalizacja usług administracyjnych obejmująca wdrożenie elektronicznych usług publicznych	Zadanie inwestycyjne Zadanie polegało będzie na usprawnieniu pracy Urzędu Gminy w Jelesni i wprowadzenie elektronicznych usług
2.	Realizacja programów pomocy osobom wykluczonym społecznie	Zadanie inwestycyjne Realizacja tego zadania będzie miała na celu przywrócenie do funkcjonowania w społeczeństwo osób z rodzin patologicznych oraz po wyjściu z zakładów karnych. Zadanie to będzie realizowane we współpracy z Gminnym Ośrodkiem Pomocy Społecznej.
3.	Wykorzystanie pustostanów do celów mieszkaniowych i socjalnych Budowa ośrodka dla osób starszych	Zadanie inwestycyjne Zadanie polegało będzie na remontach gminnych obiektów, które aktualnie są niewykorzystywane. Są to między innymi dworzec PKP, w Jelesni, przejście graniczne w Korbielowie, a także strażnice OSP. Celem jest przeznaczenie ich na mieszkania komunalne oraz

	oraz niepełnosprawnych	ośrodek dla osób starszych lub niepełnosprawnych.
4.	Wsparcie dla programu opieki nad osobami niepełnosprawnymi i w tym wynajmu specjalistycznego sprzętu	Zadanie inwestycyjne Planowane zadanie będzie polegało na pomocy materialnej osobom niepełnosprawnym w celu udostępnienia im sprzętu rehabilitacyjnego lub innego specjalistycznego którego nie mają możliwości sfinansowania.
5.	Likwidacja barier architektonicznych , w tym w obiektach użyteczności publicznej	Zadanie inwestycyjne Zadanie będzie realizowane w trakcie remontów i modernizacji budynków użyteczności publicznej, będzie miało na celu przede wszystkim budowę podjazdów dla niepełnosprawnych.
6.	Organizacja punktu informacyjnego o możliwościach pozyskiwania środków UE	Zadanie nieinwestycyjne Realizacja tego zadania będzie miała charakter informacyjny dla mieszkańców Gminy Jeleśnia. Punkt informacyjny będzie się mieścił w budynku Urzędu Gminy w Jeleśni.
7.	Remont obiektu byłego dworca PKP w Jeleśni wraz z zagospodarowanie m przyległego otoczenia z planowaniem przeznaczeniem na świećlicę środowiskową	Zadanie inwestycyjne Aktualnie obiekt dworca wymaga remontu, w związku z tym celem zadania jest remont zniszczonego budynku. Jednocześnie w budynku dworca są pomieszczenia, które z planuje się przeznaczyć na świetlicę środowiskową, a pozostałe wynająć na działalność handlową lub usługową.
8.	Realizacja	Zadanie inwestycyjne

	przedsięwzięć redukujących efekt bezrobocia	Zadanie to będzie miało na celu współpracę z Powiatowym Urzędem Pracy w celu zmniejszenia bezrobocia na terenie gminy i poszukiwania ofert pracy dla młodych ludzi lub osób po 50 roku życia.
9.	Wsparcie w zakresie realizacji programów profilaktyki w ochronie zdrowia	Zadanie inwestycyjne Zadanie to będzie miało charakter promocyjny i edukacyjny, dotyczyć będzie szczególnie profilaktycznych szczepień dzieci a także zdrowego odżywiania i aktywności ruchowej.

Cel strategiczny nr 5: „Dbalność o stan dziedzictwa i kultury regionu”:

L.p.	Zadanie	Opis planowanego zadania
1.	Wykorzystanie Strażnicy w Sopotni Małej na cele rozwoju kultury dla młodzieży i dzieci społecznych	Zadanie inwestycyjne Celem zadania jest wykorzystanie na cele kulturalne aktualnie niewykorzystanych pomieszczeń w Strażnicy w Sopotni Małej, a także innych obiektach użyteczności publicznej na terenie gminy Jeleśnia. Pomieszczenia zostaną wyremontowane i będą w nich odbywać się zajęcia kulturalne dla dzieci i młodzieży.
2.	Aktywizacja i wykorzystanie niektórych obiektów publicznych w celach	
3.	Rozwój integracji inicjatyw kulturalnych	Zadanie pozainwestycyjne Zadanie polegało będzie na organizacji na terenie gminy spotkań, festynów lub pokazów folkloru tych terenów wraz z krzewieniem kultury i tradycji.
4.	Budowa	Zadanie inwestycyjne

	gminnego amfiteatru	Na etapie opracowania niniejszej prognozy nie ma planów lokalizacyjnych dotyczącego budowy amfiteatru.
5.	Przedsięwzięcie wspierające stworzenie bazy ustnych przekazów, legend i bajek związanych z kulturą miejscowości zlokalizowanych na terenie Gminy	<p>Zadanie pozainwestycyjne</p> <p>Zadania te mają na celu zachowanie tradycji i kultury pochodzącej w dawnych czasów ściśle związanych z Gminą Jeleśnia. W tym zadaniu kluczowy dział będą miały Koła Gospodyń Wiejskich wszystkich sołectw.</p>
6.	Zebranie i spisanie słownika gwary tegoż rejonu	
7.	Wsparcie działań polegających na współpracy Instytucji kultury zlokalizowanych na terenie Gminy z instytucjami z innych regionów/państw	<p>Zadanie pozainwestycyjne</p> <p>Zadanie to będzie miało na celu organizację spotkań kulturalnych połączonych z tradycjami regionalnymi nie tylko z Gminy Jeleśni, ale także z zaprzyjaźnionymi gminami nie tylko w Polsce, ale i za granicą.</p>
8.	Przeprowadzanie działań krzewiących tradycję kultury ludowej, rzemiosła i	<p>Zadanie pozainwestycyjne</p> <p>Zadania te mają na celu zachowanie tradycji kulinarnych i kultury pochodzącej w dawnych czasów ściśle związanych z Gminą Jeleśnia. W tym zadaniu kluczowy dział będą miały Koła Gospodyń Wiejskich wszystkich sołectw, a także właściciele owiec i kóz.</p>

	przetwórstwa produktów pochodzenia owczego i koziego	
9.	Restauracja i rewitalizacja zabytków zlokalizowanych na terenie Gminy	Zadanie inwestycyjne Zadanie to będzie miało na celu remonty i naprawę starych zniszczonych zabytkowych kapliczek przydrożnych, których na terenie gminy Jelesnia jest kilkadziesiąt we wszystkich sołectwach.
10.	Promocja zabytków zlokalizowanych na terenie Gminy	Zadanie pozainwestycyjne Planowane zadanie polegać będzie na informowaniu dzieci, młodzieży, a także dorosłych mieszkańców i turystów o dziedzictwie gminy Jelesnia, jej zabytkach oraz spuściźnie pozostawionej przez poprzednie pokolenia. Działania te będą realizowane poprzez tablice informacyjne, stronę internetową oraz lokalną prasę i plakaty na tablicach ogłoszeń.
11.	Edukacja historyczna wśród mieszkańców, zwłaszcza młodzieży	

Cel strategiczny nr 6: „Rozwój gospodarczy i rolniczy oraz stymulacja przedsiębiorczości”:

L.p.	Zadanie	Opis planowanego zadania
1.	Promocja przedsiębiorczości w tym rzemiosła	Zadanie nieinwestycyjne Zadanie polegało będzie na organizacji festynów, spotkań i pokazów starych sztuk rzemieślniczych
2.	Cykl szkoleń i doradztwo dla zainteresowanych otwieraniem działalności	Zadanie nieinwestycyjne Zadanie polegało będzie na organizacji spotkań w zakresie doradztwa i pomocy merytorycznej dla mieszkańców gminy Jelesnia, którzy chcą otworzyć działalność gospodarczą. Działanie to będzie realizowane

	gospodarczej	we współpracy z Powiatowym Urzędem Pracy w Żywcu.
3.	Komasacja pól	Zadanie nieinwestycyjne W ramach zadania będą podejmowane działania w kierunku scalania gruntów rolnych zainteresowanych rolników i właścicieli terenów.
4.	Współpraca z lasami państwowymi oraz kołami łowieckimi w zakresie zabezpieczenia pól uprawnych przed dziką zwierzyną	Zadanie inwestycyjne W ramach zadania podejmowana będzie współpraca właścicieli lasów, Gminy Jeleśnia oraz Nadleśnictwa w celu ochrony młodników i upraw leśnych. Działania te będą polegać na czasowym zabezpieczeniu terenu siatką leśną.
5.	Prowadzenie akcji koszenia nieużytków	Zadanie nieinwestycyjne Zadanie polegało będzie na koszeniu terenów, które od wielu lat nie są użytkowane i zarastają chwastami.
6.	Rozwój agroturystyki i rolnictwa poprzez promocję i edukację	Zadanie nieinwestycyjne W ramach zadania organizowane będą spotkania dla osób, które planują urządzenie w swoich domach gospodarstw agroturystycznych, zadanie to realizowane będzie we współpracy z Urzędem Pracy.
7.	Wsparcie dla instytucji zrzeszających gospodarstwa rolne	Zadanie nieinwestycyjne W ramach zadania realizowane będą spotkania informacyjne, edukacyjne, a także konferencje i szkolenia których celem będzie zwiększenie zainteresowania właścicieli terenów produkcją rolniczą i rozwojem działalności gospodarczej w tym zakresie.
8.	Przeprowadzanie akcji promocyjnej lokalnych przedsiębiorców	

	rolnych	
9.	Promocja hodowli owiec	<p>Zadanie nieinwestycyjne</p> <p>W ramach zadania organizowane będą uroczyste wyjścia pasterzy ze stadami owiec na wypas na górskich halach (redyki wiosenne) a także ich powroty z wypasu (redyki jesienne).</p>

Efekty realizacji strategii

W konsekwencji realizacji celów Strategii Rozwoju Gminy Jeleśnia zostaną osiągnięte następujące efekty:

1. W zakresie celu strategicznego nr 1 **„Rozwój turystyki i efektywna promocja Gminy”**:
 - Wykreowanie wizerunku Gminy w skali regionu, jako miejsca atrakcyjnego, z punktu widzenia możliwości spędzania wolnego czasu, rekreacji, etc.,
 - Zwiększenie liczby osób, odwiedzających Jeleśnię, w celach związanych z uprawianiem sportu, turystyki, rekreacją, wypoczynkiem, etc., w tym osób wybierających ten teren jako miejsce pobytu dłuższego niż 1 – dniowy,
 - Zwiększenie liczby podmiotów gospodarczych, świadczących wysokiej jakości usługi, związane z obsługą ruchu turystycznego (gastronomia, noclegi i pokrewne).
2. W zakresie celu strategicznego nr 2 **„Poprawa stanu i dostępności do infrastruktury publicznej”**
 - Spadek liczby wypadków, kolizji i innych groźnych w skutkach zdarzeń drogowych,
 - Satysfakcja mieszkańców i osób przyjezdnych z zamieszkiwania i pobytu na terenie Jeleśni.
3. W zakresie celu strategicznego nr 3 **„Polepszenie stanu środowiska naturalnego oraz redukcja zagrożeń występujących na tym terenie.”**
 - Ograniczenie ilości zanieczyszczeń, przedostających się do wód cieków i potoków, przepływających przez teren Gminy,
 - Ograniczenie ilości / całkowita eliminacja zanieczyszczeń zdeponowanych na terenie Gminy w sposób niezgodny z przepisami / założeniami,
 - Ograniczenie zakresu, w jakim zanieczyszczane jest powietrze na terenie Gminy,
 - Optymalizacja sposobu wykorzystywania zasobów naturalnych, przede wszystkim wody.
 - Minimalizacja ryzyka powodzi na terenie Gminy,

- Ograniczenie przestępczości na terenie Gminy,
 - Uzyskanie możliwości natychmiastowego prowadzenia efektywnych akcji ratowniczych w sytuacjach kryzysowych,
 - Wysokie bezpieczeństwo przebywania na terenie Gminy.
4. W zakresie celu strategicznego nr 4 **„Rozbudowa usług publicznych wychodzących na przeciw potrzebom społecznym mieszkańców”**
- Wysoka ocena samorządu wystawiana przez mieszkańców,
 - Wysoka efektywność w zakresie wywiązywania się z ustawowych obowiązków samorządu,
 - Wysoki stopień zaspokojenia zbiorowych potrzeb mieszkańców Gminy.
 - Efektywna współpraca transgraniczna.
5. W zakresie celu strategicznego nr 5 **„Dbłość o stan dziedzictwa i kultury regionu”**
- Zachowanie dla przyszłych pokoleń materialnego dziedzictwa kulturowego, znajdującego się na terenie Gminy,
 - Kultywowanie spuścizny kulturowej mieszkańców Gminy,
 - Wysoki odsetek mieszkańców realnie zaangażowanych w kultywowanie dziedzictwa kulturowego, aktywnie uczestniczących w kulturze,
 - Efektywna promocja Gminy, jako unikatowego i wartego odwiedzenia terenu.
6. W zakresie celu strategicznego nr 6 **„Rozwój gospodarczy i rolniczy oraz stymulacja przedsiębiorczości”**
- Zwiększenie liczby rentownych, trwale wpisanych w lokalne realia ekonomiczne podmiotów gospodarczych na terenie Gminy,
 - Zwiększenie liczby miejsc pracy, dostępnych dla mieszkańców Gminy na jej terenie,
 - Zwiększenie dochodów Gminy z tytułu udziału w podatkach płaconych państwu przez mieszkańców i podmioty gospodarcze.

Zgodność z dokumentami strategicznymi

Niniejsze opracowanie jest zgodne z dokumentami wyższego rzędu i innymi równoległymi, tj.:

1. Strategia Rozwoju Kraju 2020 (ŚSRK)

Strategia Rozwoju Gminy Jeleśnia na lata 2015-2020 jest zgodna w wielu elementach ze Strategią Rozwoju Kraju 2020. Celem głównym SRGJ jest Wykorzystanie potencjału infrastruktury, obszaru i mieszkańców celem zaspokojenia potrzeb ludności poprzez zrównoważony rozwój Gminy jako miejscowości turystycznej z rozwijającym się nowoczesnym rolnictwem oraz atrakcyjnym miejscem do zamieszkiwania. Strategia ta koresponduje z *celem głównym strategii średniookresowej staje się wzmocnienie i wykorzystanie gospodarczych, społecznych i instytucjonalnych potencjałów zapewniających szybszy i zrównoważony rozwój kraju oraz poprawę jakości życia ludności.*

W zakresie konkretnych celów strategicznych Strategii Rozwoju Gminy Jeleśnia na lata 2015-2020 można wymienić powiązanie z następującymi obszarami **SRK 2020**:

Tabela 14 Zgodność Strategii Rozwoju Gminy Jeleśnia ze Strategią Rozwoju Kraju 2020

Cele strategiczne Strategii Rozwoju Gminy Jeleśnia na lata 2015-2020	Obszary strategiczne Strategia Rozwoju Kraju 2020
Cel strategiczny nr 1.: Rozwój turystyki i efektywna promocja Gminy	<u>Obszar strategiczny I. Sprawne i efektywne państwo</u> <i>Cel I.2. Zapewnienie środków na działania rozwojowe</i> <u>Obszar strategiczny II. Konkurencyjna gospodarka</u> <i>Cel II.2. Wzrost wydajności gospodarki</i> <i>Cel II.3. Zwiększenie innowacyjności gospodarki</i> <i>Cel II.4. Rozwój kapitału ludzkiego</i>

	<i>Cel II.6. Bezpieczeństwo energetyczne i środowisko</i>
<p><u>Cel strategiczny nr 2.:</u></p> <p>Poprawa stanu i dostępności do infrastruktury publicznej.</p>	<p><u>Obszar strategiczny I. Sprawne i efektywne państwo</u></p> <p><i>Cel I.2. Zapewnienie środków na działania rozwojowe</i></p> <p>Obszar strategiczny II. Konkurencyjna gospodarka</p> <p><i>Cel II.7. Zwiększenie efektywności transportu</i></p> <p><u>Obszar strategiczny III. Spójność społeczna i terytorialna</u></p> <p><i>Cel III.2. Zapewnienie dostępu i określonych standardów usług publicznych</i></p> <p><i>Cel III.3. Wzmocnienie mechanizmów terytorialnego równoważenia rozwoju oraz integracja przestrzenna dla rozwijania i pełnego wykorzystania potencjałów regionalnych</i></p>
<p><u>Cel Strategiczny nr 3.:</u></p> <p>Polepszenie stanu środowiska naturalnego oraz redukcja zagrożeń występujących na tym terenie.</p>	<p>Obszar strategiczny II. Konkurencyjna gospodarka</p> <p><i>Cel II.6. Bezpieczeństwo energetyczne i środowisko</i></p> <p><u>Obszar strategiczny III. Spójność społeczna i terytorialna</u></p> <p><i>Cel III.2. Zapewnienie dostępu i określonych standardów usług publicznych</i></p> <p><i>Cel III.3. Wzmocnienie mechanizmów terytorialnego równoważenia rozwoju oraz integracja przestrzenna dla rozwijania i pełnego wykorzystania potencjałów regionalnych</i></p>
<u>Cel strategiczny nr 4:</u>	<u>Obszar strategiczny I. Sprawne i efektywne</u>

<p>Rozbudowa usług publicznych wychodzących na przeciw potrzebom społecznym mieszkańców</p>	<p><u>państwo</u></p> <p><i>Cel I.1. Przejście od administrowania do zarządzania rozwojem</i></p> <p><i>Cel I.2. Zapewnienie środków na działania rozwojowe</i></p> <p><i>Cel I.3. Wzmocnienie warunków sprzyjających realizacji indywidualnych potrzeb i aktywności obywatela</i></p> <p><u>Obszar strategiczny III. Spójność społeczna i terytorialna</u></p> <p><i>Cel III.2. Zapewnienie dostępu i określonych standardów usług publicznych</i></p> <p><i>Cel III.3. Wzmocnienie mechanizmów terytorialnego równoważenia rozwoju oraz integracja przestrzenna dla rozwijania i pełnego wykorzystania potencjałów regionalnych</i></p>
<p><u>Cel strategiczny nr 5.:</u></p> <p>Dbłość o stan dziedzictwa i kultury regionu</p>	<p><u>Obszar strategiczny I. Sprawne i efektywne państwo</u></p> <p><i>Cel I.2. Zapewnienie środków na działania rozwojowe</i></p> <p><i>Cel I.3. Wzmocnienie warunków sprzyjających realizacji indywidualnych potrzeb i aktywności obywatela</i></p> <p><u>Obszar strategiczny III. Spójność społeczna i terytorialna</u></p> <p><i>Cel III.1. Integracja społeczna</i></p> <p><i>Cel III.2. Zapewnienie dostępu i określonych standardów usług publicznych</i></p>
<p><u>Cel strategiczny nr 6.:</u></p> <p>Rozwój gospodarczy i rolniczy oraz stymulacja przedsiębiorczości</p>	<p><u>Obszar strategiczny II. Konkurencyjna gospodarka</u></p> <p><i>Cel II.2. Wzrost wydajności gospodarki</i></p>

	<i>Cel II.3. Zwiększenie innowacyjności gospodarki</i> <i>Cel II.4. Rozwój kapitału ludzkiego</i> <i>Cel II.5. Zwiększenie wykorzystania technologii cyfrowych</i> <i>Cel II.7. Zwiększenie efektywności transportu</i>
--	--

2. Krajowa Strategia Rozwoju Regionalnego 2010-2020: Regiony, Miasta, Obszary Wiejskie.

Kolejnym dokumentem strategicznym decydującym o kierunkach rozwoju naszego kraju jest Krajowa Strategia Rozwoju Regionalnego 2010 - 2020. Opracowanie to uściśla cele, które będą wspierane przez Państwo Polskie w zakresie rozwoju regionalnego. **Strategia Rozwoju Gminy Jeleśnia na lata 2015-2020** stanowi wypełnienie zapisów w/w strategii w zakresie Celu Strategicznego tj. *Efektywne wykorzystanie specyficznych regionalnych i innych terytorialnych potencjałów rozwojowych dla osiągnięcia celów rozwoju kraju – wzrostu, zatrudnienia i spójności w horyzoncie długookresowym*. Założenia SRGJ obejmują szereg celów długoterminowych dotyczących zaspokojenie potrzeb mieszkańców i zaspokojenie trwałego rozwoju Gminy przy wykorzystaniu jej wszystkich potencjałów. Szczegółowe cele SRGJ odnoszą się do następujących celów KSRR 2010-2020.

Tabela 15 Zgodność Strategii Rozwoju Gminy Jeleśnia z Krajową Strategią Rozwoju Regionalnego 2010 - 2020

Cele strategiczne Strategii Rozwoju Gminy Jeleśnia na lata 2015-2020	Obszary strategiczne Krajowa Strategia Rozwoju Regionalnego 2010-2020
<u>Cel strategiczny nr 1.:</u> Rozwój turystyki i efektywna promocja Gminy	<u>Cel 1 Wspomaganie wzrostu konkurencyjności regionów:</u> <i>Cel 1.2. Tworzenie warunków dla rozprzestrzeniania procesów rozwojowych i zwiększania ich absorpcji poza miastami wojewódzkimi.</i>

	<p><i>Cel. 1.3. Budowa podstaw konkurencyjności województw</i></p> <p><u>Cel 2 – Budowa spójności terytorialnej i przeciwdziałanie marginalizacji obszarów problemowych.</u></p> <p><i>Cel 2.2. Wspieranie obszarów wiejskich o najniższym poziomie dostępu mieszkańców do dóbr i usług warunkujących możliwości rozwojowe</i></p> <p><i>Cel 2.3. Restrukturyzacja i rewitalizacja miast i innych obszarów tracących dotychczasowe funkcje społeczno gospodarcze</i></p> <p><u>Cel 3 – Tworzenie warunków dla skutecznej, efektywnej i partnerskiej realizacji działań rozwojowych ukierunkowanych terytorialnie.</u></p> <p><i>Cel 3.4. Wspomaganie budowy kapitału społecznego dla rozwoju regionalnego w oparciu o sieci współpracy między różnymi aktorami polityki regionalnej.</i></p>
<p>Cel strategiczny nr 2.:</p> <p>Poprawa stanu i dostępności do infrastruktury publicznej.</p>	<p><u>Cel 1 Wspomaganie wzrostu konkurencyjności regionów:</u></p> <p><i>Cel 1.2. Tworzenie warunków dla rozprzestrzeniania procesów rozwojowych i zwiększania ich absorpcji poza miastami wojewódzkimi.</i></p> <p><i>Cel. 1.3. Budowa podstaw konkurencyjności województw</i></p> <p><u>Cel 2 – Budowa spójności terytorialnej i przeciwdziałanie marginalizacji obszarów problemowych.</u></p> <p><i>Cel 2.2. Wspieranie obszarów wiejskich o najniższym poziomie dostępu mieszkańców</i></p>

	<p><i>do dóbr i usług warunkujących możliwości rozwojowe</i></p> <p><i>Cel 2.3. Restrukturyzacja i rewitalizacja miast i innych obszarów tracących dotychczasowe funkcje społeczno gospodarcze</i></p> <p><i>Cel 2.5. Zwiększanie dostępności transportowej do ośrodków wojewódzkich na obszarach o najniższej dostępności.</i></p>
<p><u>Cel Strategiczny nr 3.:</u></p> <p>Polepszenie stanu środowiska naturalnego oraz redukcja zagrożeń występujących na tym terenie.</p>	<p><u>Cel 1 Wspomaganie wzrostu konkurencyjności regionów:</u></p> <p><i>Cel. 1.3. Budowa podstaw konkurencyjności województw</i></p> <p><u>Cel 2 – Budowa spójności terytorialnej i przeciwdziałanie marginalizacji obszarów problemowych.</u></p> <p><i>Cel 2.2. Wspieranie obszarów wiejskich o najniższym poziomie dostępu mieszkańców do dóbr i usług warunkujących możliwości rozwojowe</i></p> <p><i>Cel 2.5. Zwiększanie dostępności transportowej do ośrodków wojewódzkich na obszarach o najniższej dostępności.</i></p> <p><u>Cel 3 – Tworzenie warunków dla skutecznej, efektywnej i partnerskiej realizacji działań rozwojowych ukierunkowanych terytorialnie.</u></p> <p><i>Cel 3.3. Przebudowa i wzmocnienie koordynacji w systemie wieloszczeblowego zarządzania.</i></p>
<p><u>Cel strategiczny nr 4:</u></p> <p>Rozbudowa usług publicznych wychodzących na przeciw potrzebom społecznym mieszkańców</p>	<p><u>Cel 1 Wspomaganie wzrostu konkurencyjności regionów:</u></p> <p><i>Cel. 1.3. Budowa podstaw konkurencyjności województw</i></p>

	<p><u>Cel 2 – Budowa spójności terytorialnej i przeciwdziałanie marginalizacji obszarów problemowych.</u></p> <p><i>Cel 2.2. Wspieranie obszarów wiejskich o najniższym poziomie dostępu mieszkańców do dóbr i usług warunkujących możliwości rozwojowe</i></p> <p><u>Cel 3 – Tworzenie warunków dla skutecznej, efektywnej i partnerskiej realizacji działań rozwojowych ukierunkowanych terytorialnie.</u></p> <p><i>Cel 3.3. Przebudowa i wzmocnienie koordynacji w systemie wieloszczeblowego zarządzania.</i></p>
<p><u>Cel strategiczny nr 5.:</u></p> <p>Dbalność o stan dziedzictwa i kultury regionu</p>	<p><u>Cel 1 Wspomaganie wzrostu konkurencyjności regionów:</u></p> <p><i>Cel 1.2. Tworzenie warunków dla rozprzestrzeniania procesów rozwojowych i zwiększania ich absorpcji poza miastami wojewódzkimi.</i></p> <p><u>Cel 2 – Budowa spójności terytorialnej i przeciwdziałanie marginalizacji obszarów problemowych.</u></p> <p><i>Cel 2.2. Wspieranie obszarów wiejskich o najniższym poziomie dostępu mieszkańców do dóbr i usług warunkujących możliwości rozwojowe</i></p> <p><u>Cel 3 – Tworzenie warunków dla skutecznej, efektywnej i partnerskiej realizacji działań rozwojowych ukierunkowanych terytorialnie.</u></p> <p><i>Cel 3.4. Wspomaganie budowy kapitału społecznego dla rozwoju regionalnego w oparciu o sieci współpracy między różnymi aktorami polityki regionalnej.</i></p>

<p><u>Cel strategiczny nr 6.:</u></p> <p>Rozwój gospodarczy i rolniczy oraz stymulacja przedsiębiorczości</p>	<p><u>Cel 1 Wspomaganie wzrostu konkurencyjności regionów:</u></p> <p><i>Cel 1.2. Tworzenie warunków dla rozprzestrzeniania procesów rozwojowych i zwiększania ich absorpcji poza miastami wojewódzkimi.</i></p> <p><i>Cel. 1.3. Budowa podstaw konkurencyjności województw</i></p> <p><u>Cel 2 – Budowa spójności terytorialnej i przeciwdziałanie marginalizacji obszarów problemowych.</u></p> <p><i>Cel 2.2. Wspieranie obszarów wiejskich o najniższym poziomie dostępu mieszkańców do dóbr i usług warunkujących możliwości rozwojowe</i></p> <p><i>Cel 2.3. Restrukturyzacja i rewitalizacja miast i innych obszarów tracących dotychczasowe funkcje społeczno gospodarcze</i></p> <p><i>Cel 2.5. Zwiększanie dostępności transportowej do ośrodków wojewódzkich na obszarach o najniższej dostępności.</i></p> <p><u>Cel 3 – Tworzenie warunków dla skutecznej, efektywnej i partnerskiej realizacji działań rozwojowych ukierunkowanych terytorialnie.</u></p> <p><i>Cel 3.4. Wspomaganie budowy kapitału społecznego dla rozwoju regionalnego w oparciu o sieci współpracy między różnymi aktorami polityki regionalnej.</i></p>
--	--

3. Strategią Rozwoju Województwa Śląskiego „Śląskie 2020”

W zakresie zgodności Strategii Rozwoju Gminy Jeleśnia na lata 2015 – 2020 z dokumentami strategicznymi o charakterze regionalnym, należy wymienić Strategię Rozwoju Województwa Śląskiego „Śląskie 2020” będącą przełożeniem założeń ogólnokrajowych na pole regionu Województwa Śląskiego. Dokument ten jest o tyle ważny, że na jego podstawie został stworzony Regionalny Program Operacyjny Województwa Śląskiego na lata 2014 – 2020, który to określa szczegółowo obszary wsparcia środkami pochodzącymi z Unii Europejskiej. W związku z powyższym wychodząc z tego założenia SRGJ 2015-2020 musi być z w/w dokumentem zgodna.

Tabela 16 Zgodność Strategii Rozwoju Gminy Jeleśnia ze Strategią Rozwoju Województwa Śląskiego „Śląskie 2020”

Cele strategiczne Strategii Rozwoju Gminy Jeleśnia na lata 2015-2020	Obszary strategiczne Strategią Rozwoju Województwa Śląskiego „Śląskie 2020”
<p><u>Cel strategiczny nr 1.:</u></p> <p>Rozwój turystyki i efektywna promocja Gminy</p>	<p><u>Priorytet A: Województwo śląskie regionem nowej gospodarki kreującym i skutecznie absorbującym technologie</u></p> <p><i>Cel strategiczny. A.1. Wysoki poziom wykształcenia i umiejętności mieszkańców</i></p> <p><i>Cel strategiczny. A.2. Rozwinięta infrastruktura nowej gospodarki</i></p> <p><i>Cel strategiczny. A.3. Innowacyjna i konkurencyjna gospodarka.</i></p> <p><u>Priorytet B: Województwo śląskie regionem o powszechnej dostępności do regionalnych usług publicznych o wysokim standardzie.</u></p> <p><i>Cel strategiczny B.2. Wysoka jakość środowiska naturalnego</i></p> <p><i>Cel strategiczny B.3. Atrakcyjne warunki zamieszkania i wysoka jakość przestrzeni</i></p> <p><u>Priorytet C: Województwo śląskie</u></p>

	<p><u>znaczącym partnerem kreacji kultury, nauki i przestrzeni europejskiej</u></p> <p><i>Cel strategiczny C.3. Silny ośrodek nauki i kultury.</i></p>
<p><u>Cel strategiczny nr 2.:</u></p> <p>Poprawa stanu i dostępności do infrastruktury publicznej.</p>	<p><u>Priorytet A: Województwo śląskie regionem nowej gospodarki kreującym i skutecznie absorbującym technologie</u></p> <p><i>Cel strategiczny. A.2. Rozwinięta infrastruktura nowej gospodarki</i></p> <p><u>Priorytet B: Województwo śląskie regionem o powszechnej dostępności do regionalnych usług publicznych o wysokim standardzie.</u></p> <p><i>Cel strategiczny B.3. Atrakcyjne warunki zamieszkania i wysoka jakość przestrzeni</i></p> <p><u>Priorytet C: Województwo śląskie znaczącym partnerem kreacji kultury, nauki i przestrzeni europejskiej</u></p> <p><i>Cel strategiczny C.3. Silny ośrodek nauki i kultury.</i></p>
<p><u>Cel Strategiczny nr 3.:</u></p> <p>Polepszenie stanu środowiska naturalnego oraz redukcja zagrożeń występujących na tym terenie.</p>	<p><u>Priorytet B: Województwo śląskie regionem o powszechnej dostępności do regionalnych usług publicznych o wysokim standardzie.</u></p> <p><i>Cel strategiczny B.1. Zdrowy i bezpieczny mieszkaniem województwa</i></p> <p><i>Cel strategiczny B.3. Atrakcyjne warunki zamieszkania i wysoka jakość przestrzeni</i></p>
<p><u>Cel strategiczny nr 4:</u></p> <p>Rozbudowa usług publicznych wychodzących na przeciw potrzebom społecznym mieszkańców</p>	<p><u>Priorytet A: Województwo śląskie regionem nowej gospodarki kreującym i skutecznie absorbującym technologie</u></p> <p><i>Cel strategiczny. A.1. Wysoki poziom wykształcenia i umiejętności mieszkańców</i></p> <p><i>Cel strategiczny. A.2. Rozwinięta infrastruktura nowej gospodarki</i></p>

	<p><u>Priorytet B: Województwo śląskie regionem o powszechnej dostępności do regionalnych usług publicznych o wysokim standardzie.</u></p> <p><i>Cel strategiczny B.3. Atrakcyjne warunki zamieszkania i wysoka jakość przestrzeni</i></p> <p><u>Priorytet C: Województwo śląskie znaczącym partnerem kreacji kultury, nauki i przestrzeni europejskiej</u></p> <p><i>Cel strategiczny C.2. Wysoka pozycja regionu w procesie kreowania rozwoju Europy.</i></p> <p><i>Cel strategiczny C.3. Silny ośrodek nauki i kultury.</i></p>
<p><u>Cel strategiczny nr 5.:</u></p> <p>Dbłość o stan dziedzictwa i kultury regionu</p>	<p><u>Priorytet A: Województwo śląskie regionem nowej gospodarki kreującym i skutecznie absorbującym technologie</u></p> <p><i>Cel strategiczny. A.2. Rozwinięta infrastruktura nowej gospodarki</i></p> <p><u>Priorytet B: Województwo śląskie regionem o powszechnej dostępności do regionalnych usług publicznych o wysokim standardzie.</u></p> <p><i>Cel strategiczny B.2. Wysoka jakość środowiska naturalnego</i></p> <p><i>Cel strategiczny B.3. Atrakcyjne warunki zamieszkania i wysoka jakość przestrzeni</i></p> <p><u>Priorytet C: Województwo śląskie znaczącym partnerem kreacji kultury, nauki i przestrzeni europejskiej</u></p> <p><i>Cel strategiczny C.3. Silny ośrodek nauki i kultury.</i></p>
<p><u>Cel strategiczny nr 6.:</u></p> <p>Rozwój gospodarczy i rolniczy oraz stymulacja przedsiębiorczości</p>	<p><u>Priorytet A: Województwo śląskie regionem nowej gospodarki kreującym i skutecznie absorbującym technologie</u></p>

	<p><i>Cel strategiczny. A.1. Wysoki poziom wykształcenia i umiejętności mieszkańców</i></p> <p><i>Cel strategiczny. A.2. Rozwinięta infrastruktura nowej gospodarki</i></p> <p><i>Cel strategiczny. A.3. Innowacyjna i konkurencyjna gospodarka.</i></p> <p><u>Priorytet B: Województwo śląskie regionem o powszechnej dostępności do regionalnych usług publicznych o wysokim standardzie.</u></p> <p><i>Cel strategiczny B.3. Atrakcyjne warunki zamieszkania i wysoka jakość przestrzeni</i></p> <p><u>Priorytet C: Województwo śląskie znaczącym partnerem kreacji kultury, nauki i przestrzeni europejskiej</u></p> <p><i>Cel strategiczny C.3. Silny ośrodek nauki i kultury.</i></p>
--	---

4. Strategia Zrównoważonego Rozwoju Społeczno – Gospodarczego Powiatu Żywieckiego na lata 2006 – 2020

Strategia Rozwoju Gminy Jeleśnia na lata 2015 - 2020 jest spójna z wszystkim trzema głównymi priorytetami założonymi w Strategii dla Powiatu żywieckiego, tj.:

I - Trwały rozwój gospodarczy w powiecie

II - Zwiększenie szans rozwoju osobistego mieszkańców

III – Poprawa warunków bytowych mieszkańców i przyjezdnych

Szczegółowo dokument ten jest zbieżny z SRGJ w zakresie realizacji następujących celów strategicznych:

**Tabela 17 Zgodność Strategii Rozwoju Gminy Jeleśnia ze Strategią Zrównoważonego
Rozwoju Społeczno – Gospodarczego Powiatu Żywieckiego na lata 2006 – 2020**

Cele strategiczne Strategii Rozwoju Gminy Jeleśnia na lata 2015-2020	Obszary strategiczne Strategia Zrównoważonego Rozwoju Społeczno – Gospodarczego Powiatu Żywieckiego na lata 2006 – 2020
<p><u>Cel strategiczny nr 1.:</u></p> <p>Rozwój turystyki i efektywna promocja Gminy</p>	<p><u>Priorytet P I Trwały rozwój gospodarczy w powiecie.</u></p> <p><i>Cel strategiczny C I.2 Rozwój usług turystycznych</i></p> <p><i>Cel strategiczny C I.3 Zachowanie przestrzennych walorów powiatu</i></p> <p><i>Cel strategiczny C I.4 Rozwój małej i średniej przedsiębiorczości</i></p> <p><i>Cel strategiczny C I.5 Utrzymanie i rozwój rolnictwa</i></p> <p><i>Cel strategiczny C I.6 Uatrakcyjnienie wizerunku powiatu i stworzenie warunków do inwestowania</i></p> <p><u>Priorytet P IV Eliminacja zagrożeń środowiskowych i racjonalizacja ochrony środowiska</u></p> <p><i>Cel strategiczny C IV.3 Zachowanie terenów cennych pod względem przyrodniczym</i></p>
<p><u>Cel strategiczny nr 2.:</u></p> <p>Poprawa stanu i dostępności do infrastruktury publicznej.</p>	<p><u>Priorytet P I Trwały rozwój gospodarczy w powiecie.</u></p> <p><i>Cel strategiczny C I.3 Zachowanie przestrzennych walorów powiatu</i></p> <p><u>Priorytet P III Poprawa warunków bytowych mieszkańców i przyjezdnych.</u></p> <p><i>Cel strategiczny C III.1 Poprawa zdrowotności, promocja zdrowia oraz</i></p>

	<p><i>zwiększenie dostępności usług społecznych</i></p> <p><i>Cel strategiczny C III.2 Zwiększenie dostępności usług dla przyjezdnych i mieszkańców</i></p>
<p><u>Cel Strategiczny nr 3.:</u></p> <p>Polepszenie stanu środowiska naturalnego oraz redukcja zagrożeń występujących na tym terenie.</p>	<p><u>Priorytet P I Trwały rozwój gospodarczy w powiecie.</u></p> <p><i>Cel strategiczny C I.1 Sprawny system komunikacji</i></p> <p><u>Priorytet P III Poprawa warunków bytowych mieszkańców i przyjezdnych.</u></p> <p><i>Cel strategiczny C III.3 Podniesienie poziomu bezpieczeństwa na terenie powiatu</i></p> <p><u>Priorytet P IV Eliminacja zagrożeń środowiskowych i racjonalizacja ochrony środowiska</u></p> <p><i>Cel strategiczny C IV.5 Eliminacja zagrożeń środowiskowych</i></p>
<p><u>Cel strategiczny nr 4:</u></p> <p>Rozbudowa usług publicznych wychodzących na przeciw potrzebom społecznym mieszkańców</p>	<p><u>Priorytet P I Trwały rozwój gospodarczy w powiecie.</u></p> <p><i>Cel strategiczny C I.6 Uatrakcyjnienie wizerunku powiatu i stworzenie warunków do inwestowania</i></p> <p><u>Priorytet P III Poprawa warunków bytowych mieszkańców i przyjezdnych.</u></p> <p><i>Cel strategiczny C III.1 Poprawa zdrowotności, promocja zdrowia oraz zwiększenie dostępności usług społecznych</i></p> <p><i>Cel strategiczny C III.2 Zwiększenie dostępności usług dla przyjezdnych i mieszkańców</i></p>

<p><u>Cel strategiczny nr 5.:</u></p> <p>Dbalność o stan dziedzictwa i kultury regionu</p>	<p><u>Priorytet P II Zwiększenie szans rozwoju osobistego mieszkańców</u></p> <p><i>Cel strategiczny. C II.3 Podniesienie poziomu integracji społeczeństwa powiatu i zwiększenie ich identyfikacji z powiatem</i></p> <p><u>Priorytet P III Poprawa warunków bytowych mieszkańców i przyjezdnych.</u></p> <p><i>Cel strategiczny C III.1 Poprawa zdrowotności, promocja zdrowia oraz zwiększenie dostępności usług społecznych</i></p> <p><i>Cel strategiczny C III.2 Zwiększenie dostępności usług dla przyjezdnych i mieszkańców</i></p>
<p><u>Cel strategiczny nr 6.:</u></p> <p>Rozwój gospodarczy i rolniczy oraz stymulacja przedsiębiorczości</p>	<p><u>Priorytet P I Trwały rozwój gospodarczy w powiecie.</u></p> <p><i>Cel strategiczny C I.2 Rozwój usług turystycznych</i></p> <p><i>Cel strategiczny C I.4 Rozwój małej i średniej przedsiębiorczości</i></p> <p><i>Cel strategiczny C I.5 Utrzymanie i rozwój rolnictwa</i></p> <p><i>Cel strategiczny C I.6 Uatrakcyjnienie wizerunku powiatu i stworzenie warunków do inwestowania</i></p>

Procedury uaktualniania strategii

Aktualizacja Strategii Rozwoju Gminy Jeleśnia na lata 2015 - 2020 polegać będzie zasadniczo na :

- Uzupełnianiu gminnej bazy danych, dotyczących zmian sytuacji demograficznej, rynku pracy, osób bezrobotnych, możliwości edukacji, źródeł finansowania rozwoju i promocji gminy, informacji o liczbie podmiotów gospodarczych, miejsc rekreacji i wypoczynku, potencjału turystycznego,
- Weryfikacji pod kątem aktualizacji realizowanych na bieżąco zadań, podejmowanych dla potrzeb rozwoju Gminy Jeleśnia, w zależności od pojawienia się nowych możliwości prawnych, organizacyjnych, ekonomicznych, służących realizacji Strategii oraz nowych źródeł finansowania zewnętrznego, krajowego i zagranicznego.

Aktualizacja Strategii Rozwoju Gminy Jeleśnia na lata 2015-2020 dokonywana będzie adekwatnie do identyfikowanych w tym zakresie potrzeb, na podstawie indywidualnie podejmowanych decyzji. Zapisy Strategii mogą być modyfikowane w trybie właściwym dla jej uchwalenia.

Monitoring i ewaluacja strategii

Monitoring i ewaluacja strategii polega na okresowej ocenie stopnia realizacji działań zapisanych w tym dokumencie i wprowadzaniu modyfikacji, zgodnie ze zmieniającymi się warunkami zewnętrznymi i wewnętrznymi wpływającymi na rozwój Gminy.

Monitorowaniem wdrażania Strategii zajmować się będzie zespół, w którego skład wejdą: Wójt Gminy lub jego Przedstawiciele, Sekretarz Gminy, Przedstawiciele Rady Gminy Jeleśnia. Ocenie zespołu będą podlegać ilościowe i jakościowe informacje, dotyczące wdrażanych projektów i całej strategii. Monitoringowi podlegać będzie zgodność i kolejność realizacji zadań wynikających ze strategii, terminowość realizacji projektów, ich jakość, źródła finansowania oraz przepływy środków pieniężnych. W przypadku pojawienia się problemów przy realizacji zadań podjęte zostaną działania w celu ich wyeliminowania.

Po realizacji Strategii dokona zostanie jej ewaluacja oraz sporządzony zostanie na tę okoliczność raport końcowy, obrazujący faktycznie zrealizowane zadania pod kątem realizacji zamierzonych celów, połączony z rachunkiem ekonomicznym porównującym poniesione nakłady na rozwój z końcowymi wynikami ekonomicznymi. Wnioski zawarte w raporcie posłużą także do ustalenia problemów wynikających z realizacji strategii i ustalenia warunków wyjściowych do opracowania Strategii Rozwoju Gminy na lata następne.

Harmonogram realizacji strategii

W ramach poniższej tabeli zestawiono kluczowe etapy, związane z wdrożeniem Strategii Rozwoju Gminy Jeleśnia, na lata 2015 – 2020 , wraz z wyszczególnieniem ich ram czasowych.

Tabela 18 Harmonogram Realizacji Strategii

Lp.	Zadanie	Termin	Odpowiedzialny za realizację
1.	Opracowanie „Strategii Rozwoju Gminy Jeleśnia na lata 2015-2020”	03 - 06. 2015 r.	
2.	Przyjęcie „Strategii Rozwoju Gminy Jeleśnia na lata 2015-2020”	lipiec 2015 r.	Rada Gminy Jeleśnia
3.	Powołanie Zespołu Monitorującego przebieg realizacji Strategii Rozwoju Gminy Jeleśnia na lata 2015-2020	lipiec 2015 r.	Wójt Gminy
4.	Realizacja zadań objętych Strategią	2015 – 2020 r.	Wójt Gminy
5.	Dokonywanie okresowych analiz i uaktualnienie Strategii.	Wg potrzeb	Wójt Gminy Sekretarz Gminy
6.	Opracowanie końcowego raportu oceniającego realizację Strategii ze względu na osiągnięte cele i zrealizowane zadania. Porównanie wielkości nakładów na realizację Strategii z uzyskanymi efektami.	IV kwartał 2020 r.	Zespół, któremu Wójt Gminy zleci to zadanie
7.	Przyjęcie raportu z realizacji Strategii i określenie warunków wyjściowych do opracowania Strategii Rozwoju Gminy Jeleśnia na lata następne	Grudzień 2020 r.	Rada Gminy Jeleśnia

Plan finansowy Strategii Rozwoju Gminy

Poniższy plan finansowy dotyczy typów zadań planowanych do realizacji przez Gminę Jeleśnia oraz jednostki organizacyjne Gminy.

Tabela 19 Plan finansowy Strategii Rozwoju Gminy Jeleśnia

Typy zadań	Lata realizacji	Szacowany koszt w zł	Źródła finansowania
1. Poprawa dostępności i jakości szlaków turystycznych zlokalizowanych na terenie Gminy Jeleśnia.	2015-2020	100 tys.	Środki zewnętrzne + budżet Gminy
2. Budowa ścieżek rowerowych na terenie Gminy.	2015-2020	3 mln.	Środki zewnętrzne + budżet Gminy
3. Organizacja i budowa trasy biegowej (w tym zakup ratraka).	2015-2020	1 mln.	Środki zewnętrzne + budżet Gminy
4. Adaptacja nabrzeży na cele plażowe.	2015-2020	1 mln.	Środki zewnętrzne + budżet Gminy
5. Budowa parkingów w miejscach atrakcyjnych turystycznie.	2015-2020	500 tys.	Środki zewnętrzne + budżet Gminy
6. Budowa boisk sportowych wraz z infrastrukturą.	2015-2020	1 mln	Środki zewnętrzne + budżet Gminy
7. Budowa placów zabaw oraz zewnętrznych siłowni dla dorosłych	2015-2020	1 mln	Środki zewnętrzne + budżet Gminy
8. Utworzenie portalu informacyjno-	2015-		Środki

promocyjnego.	2020	200 tys.	zewnątrzne + budżet Gminy
9. Przebudowa i remont dróg gminnych.	2015- 2020	1 mln.	Środki zewnątrzne + budżet Gminy
10. Budowa chodników oraz poboczy w ciągu dróg gminnych, powiatowych oraz drogi wojewódzkiej.	2015- 2020	5 mln.	Środki zewnątrzne + budżet Gminy
11. Poprawa odwodnienia dróg gminnych i rolniczych	2015- 2020	500 tys.	Środki zewnątrzne + budżet Gminy
12. Uzupełnienie infrastruktury drogowej o aktywne systemy bezpieczeństwa takie jak progi zwalniające, lustra, przejścia dla pieszych, itp.	2015- 2020	200 tys.	Środki zewnątrzne + budżet Gminy
13. Ograniczenie zjawiska wykluczenia cyfrowego poprzez dostęp do Internetu dla rodzin ubogich z dofinansowaniem.	2015- 2020	1 mln.	Środki zewnątrzne + budżet Gminy
14. Organizacja kursów, szkoleń z obsługi komputera oraz korzystania z dostępu do Internetu.	2015- 2020	300 tys.	Środki zewnątrzne + budżet Gminy
15. Uzupełnienie infrastruktury edukacyjnej o obiekty sportowe.	2015- 2020	500 tys.	Środki zewnątrzne + budżet Gminy
16. Dopuszaenie szkół podstawowych oraz gimnazjów.	2015- 2020	1 mln.	Środki zewnątrzne + budżet Gminy
17. Rozwój pozaszkolnych przedsięwzięć dla dzieci i młodzieży.	2015- 2020	500 tys.	Środki zewnątrzne + budżet Gminy
18. Organizacja świetlic w szkołach gminnych.	2015- 2020	200 tys.	Środki zewnątrzne +

			budżet Gminy
19. Utworzenie żłobka.	2015- 2020	500 tys.	Środki zewewnętrzne + budżet Gminy
20. Dokończenie budowy sieci kanalizacyjnej na terenie Gminy.	2015- 2020	3 mln.	Środki zewewnętrzne + budżet Gminy
21. Budowa zbiorczych mikroocyszczalni ścieków w miejscach bez możliwości budowy sieci kanalizacyjnej.	2015- 2020	3 mln.	Środki zewewnętrzne + budżet Gminy
22. Realizacja programu redukcji niskiej emisji oraz eliminacji azbestu.	2015- 2020	2 mln.	Środki zewewnętrzne + budżet Gminy
23. Wdrożenie programu wsparcia mieszkańców przy inwestycjach w odnawialne źródła energii.	2015- 2020	3 mln.	Środki zewewnętrzne + budżet Gminy
24. Rozbudowa istniejącego wodociągu i budowa nowych sieci.	2015- 2020	5 mln.	Środki zewewnętrzne + budżet Gminy
25. Przeprowadzenie akcji edukacyjno – informacyjnej dotyczącej ochrony środowiska w tym gospodarki odpadami i ochrony atmosfery.	2015- 2020	100 tys.	Środki zewewnętrzne + budżet Gminy
26. Kompleksowa termomodernizacja obiektów szkolnych i przedszkolnych w gminie Jeleśnia.	2015- 2020	4 mln.	Środki zewewnętrzne + budżet Gminy
27. Przebudowa nieefektywnego energetycznie oświetlenia ulicznego na oświetlenie charakteryzujące się zwiększoną sprawnością energetyczną w gminie Jeleśnia.	2015- 2020	2 mln.	Środki zewewnętrzne + budżet Gminy
28. Modernizacja ujęcia wody w Sopotni	2015- 2020	4 mln.	Środki zewewnętrzne +

Wielkiej i Korbielowie wraz z rozbudową sieci wodociągowej na terenie tych sołectw oraz Sopotni Małej,			budżet Gminy
29. Rozbudowa punktu selektywnej zbiórki odpadów komunalnych wraz z zakupem pojemników do segregacji dla mieszkańców.	2015-2020	2 mln.	Środki zewnętrzne + budżet Gminy
30. Modernizacja sprzętu ratowniczego Ochotniczych Straży Pożarnych zlokalizowanych na terenie Gminy Jeleśnia.	2015-2020	2 mln.	Środki zewnętrzne + budżet Gminy
31. Budowa nowej strażnicy w Krzyżówkach.	2015-2020	500 tys.	Środki zewnętrzne + budżet Gminy
32. Wdrożenie systemu monitoringu wizyjnego w miejscach o wysokim stopniu zagrożenia.	2015-2020	500 tys.	Środki zewnętrzne + budżet Gminy
33. Modernizacja systemów melioracyjnych.	2015-2020	300 tys.	Środki zewnętrzne + budżet Gminy
34. Optymalizacja usług administracyjnych obejmująca wdrożenie elektronicznych usług publicznych.	2015-2020	3 mln.	Środki zewnętrzne + budżet Gminy
35. Realizacja programów pomocy osobom wykluczonym społecznie.	2015-2020	3 mln.	Środki zewnętrzne + budżet Gminy
36. Wsparcie dla programu opieki nad osobami niepełnosprawnymi w tym wynajmu specjalistycznego sprzętu.	2015-2020	800 tys.	Środki zewnętrzne + budżet Gminy
37. Likwidacja barier architektonicznych, w tym w obiektach użyteczności publicznej.	2015-2020	800 tys.	Środki zewnętrzne + budżet Gminy
38. Wykorzystanie pustostanów do celów	2015-		Środki

mieszkań socjalnych.	2020	800 tys.	zewewnętrzne + budżet Gminy
39. Organizacja punktu informacyjnego o możliwościach pozyskiwania środków UE.	2015- 2020	100 tys.	Środki zewewnętrzne + budżet Gminy
40. Remont obiektu byłego dworca PKP w Jeleśni wraz z zagospodarowaniem przyległego otoczenia z przeznaczeniem na cele publiczne.	2015- 2020	2 mln.	Środki zewewnętrzne + budżet Gminy
41. Zapobieganie wykluczeniu społecznemu dzieci i młodzieży z terenu Gminy Jeleśnia.	2015- 2020	600 tys.	Środki zewewnętrzne + budżet Gminy
42. Realizacja przedsięwzięć redukujących efekt bezrobocia.	2015- 2020	900 tys.	Środki zewewnętrzne + budżet Gminy
43. Wykorzystanie Strażnicy w Sopotni Małej na cele rozwoju kultury dla młodzieży i dzieci.	2015- 2020	300 tys.	Środki zewewnętrzne + budżet Gminy
44. Rozwój integracji inicjatyw kulturalnych.	2015- 2020	800 tys.	Środki zewewnętrzne + budżet Gminy
45. Budowa gminnego amfiteatru.	2015- 2020	3 mln.	Środki zewewnętrzne + budżet Gminy
46. Przedsięwzięcie wspierające stworzenie bazy ustnych przekazów, legend i bajek związanych z kulturą miejscowości zlokalizowanych na terenie Gminy oraz stworzenie słownika gwary tegoż rejonu.	2015- 2020	200 tys.	Środki zewewnętrzne + budżet Gminy
47. Wsparcie działań polegających na współpracy Instytucji kultury zlokalizowanych na terenie Gminy z	2015- 2020	100 tys.	Środki zewewnętrzne + budżet Gminy

instytucjami z innych regionów/państw.			
48. Aktywizacja i wykorzystanie niektórych obiektów publicznych w celach społecznych.	2015-2020	300 tys.	Środki zewnętrzne + budżet Gminy
49. Przeprowadzanie działań krzewiących tradycję kultury ludowej, rzemiosła i przetwórstwa produktów pochodzenia owczego i koziego.	2015-2020	300 tys.	Środki zewnętrzne + budżet Gminy
50. Restauracja i rewitalizacja zabytków zlokalizowanych na terenie Gminy.	2015-2020	1 mln.	Środki zewnętrzne + budżet Gminy
51. Promocja zabytków zlokalizowanych na terenie Gminy.	2015-2020	100 tys.	Środki zewnętrzne + budżet Gminy
52. Edukacja historyczna wśród mieszkańców, zwłaszcza młodzieży.	2015-2020	100 tys.	Środki zewnętrzne + budżet Gminy
53. Promocja przedsiębiorczości w tym rzemiosła.	2015-2020	200 tys.	Środki zewnętrzne + budżet Gminy
54. Cykl szkoleń i doradztwo dla zainteresowanych otwieraniem działalności gospodarczej.	2015-2020	200 tys.	Środki zewnętrzne + budżet Gminy
55. Współpraca z lasami państwowymi oraz kołami łowieckimi w zakresie zabezpieczenia upraw rolnych i leśnych przed dziką zwierzyną.	2015-2020	200 tys.	Środki zewnętrzne
56. Prowadzenie akcji koszenia nieużytków stwarzających zagrożenie pożarowe.	2015-2020	200 tys.	Środki zewnętrzne + budżet Gminy
57. Rozwój agroturystyki i rolnictwa poprzez promocję i edukację.	2015-2020	100 tys.	Środki zewnętrzne + budżet

			Gminy
58. Przeprowadzanie akcji promocyjnej lokalnych przedsiębiorców rolnych.	2015-2020	100 tys.	Środki zewnętrzne + budżet Gminy
59. Promocja hodowli owiec.	2015-2020	100 tys.	Środki zewnętrzne + budżet Gminy
60. Budowa Sali gimnastycznej w Sopotni Małej	2015-2020	2,5 mln	Środki zewnętrzne + budżet Gminy
61. Zakup samochodów pożarniczych dla OSP	2015-2020	3 mln	Środki zewnętrzne + budżet Gminy
62. Budowa infrastruktury okołoturystycznej oraz boiska na terenie Korbielowa	2015-2020	3 mln	Środki zewnętrzne + budżet Gminy
63. Rewitalizacja przejścia granicznego i budynku oczyszczalni ścieków w Korbielowie	2015-2020	3 mln	Środki zewnętrzne + budżet Gminy
64. Budowa infrastruktury narciarskiej w Sopotni Wielkiej	2015-2020	3 mln	Środki zewnętrzne + budżet Gminy
65. Remont budynków ośrodków zdrowia na terenie Gminy	2015-2020	3 mln	Środki zewnętrzne + budżet Gminy
66. Budowa boiska w Pewli Wielkiej	2015-2020	1 mln	Środki zewnętrzne + budżet Gminy
67. Budowa obiektu sportowego przy szkole w Przyborowie	2015-2020	2 mln	Środki zewnętrzne + budżet Gminy
68. Budowa parkingu przy kościele w	2015-	300 tys	Środki

Krzyżowej	2020		zewnętrzne + budżet Gminy
69. Zagospodarowanie placu targowego na cele społeczne	2015- 2020	5 mln.	Środki zewnętrzne + budżet Gminy

Spis Tabel

<i>Tabela 1 Udział ludności wg ekonomicznych grup wieku w % w latach 2010-2014.....</i>	<i>13</i>
<i>Tabela 2 Osoby bezrobotne ze względu na rodzaj wykształcenia.....</i>	<i>16</i>
<i>Tabela 3 Bezrobotni w tzw. szczególnej sytuacji na rynku pracy w 2014 r.</i>	<i>18</i>
<i>Tabela 4 Wypadki drogowe w Gminie Jeleśnia</i>	<i>39</i>
<i>Tabela 5 Ranni w wyniku wypadków drogowych w Gminie Jeleśnia</i>	<i>40</i>
<i>Tabela 6 Zabici w wyniku wypadków drogowych w Gminie Jeleśnia</i>	<i>40</i>
<i>Tabela 7 Kolizje drogowe w Gminie Jeleśnia</i>	<i>40</i>
<i>Tabela 8 Interwencje związane z przemocą w rodzinie w Gminie Jeleśnia.....</i>	<i>41</i>
<i>Tabela 9 Przeprowadzone interwencje domowe dotyczące przemocy w rodzinie</i>	<i>41</i>
<i>Tabela 10 Liczba pokrzywdzonych w wyniku przemocy w rodzinie – ogółem.....</i>	<i>42</i>
<i>Tabela 11 Liczba pokrzywdzonych w wyniku przemocy w rodzinie - kobiety.....</i>	<i>42</i>
<i>Tabela 12 Liczba pokrzywdzonych w wyniku przemocy w rodzinie - nieletni</i>	<i>42</i>
<i>Tabela 13 Liczba sprawców przemocy domowej</i>	<i>43</i>
<i>Tabela 14 Zgodność Strategii Rozwoju Gminy Jeleśnia ze Strategią Rozwoju Kraju 2020....</i>	<i>95</i>
<i>Tabela 15 Zgodność Strategii Rozwoju Gminy Jeleśnia z Krajową Strategią Rozwoju Regionalnego 2010 - 2020</i>	<i>98</i>
<i>Tabela 16 Zgodność Strategii Rozwoju Gminy Jeleśnia ze Strategią Rozwoju Województwa Śląskiego „Śląskie 2020”</i>	<i>103</i>
<i>Tabela 17 Zgodność Strategii Rozwoju Gminy Jeleśnia ze Strategią Zrównoważonego Rozwoju Społeczno – Gospodarczego Powiatu Żywieckiego na lata 2006 – 2020</i>	<i>107</i>
<i>Tabela 18 Harmonogram Realizacji Strategii</i>	<i>112</i>
<i>Tabela 19 Plan finansowy Strategii Rozwoju Gminy Jeleśnia.....</i>	<i>113</i>

PRZEWODNICZĄCY RADY
GMINY JELEŚNIA
mgr inż. Ryszard Nowak